

ПРОЄКТ погоджений
сільським головою:

Ф.Ф. Надь



УКРАЇНА

Великодобронська сільська рада
Ужгородського району Закарпатської області
Тринадцята позачергова сесія VIII скликання

РІШЕННЯ

від 28 січня 2022 року
с. Велика Добронь

№

*Про здійснення повноважень у сфері
державної реєстрації актів цивільного стану*

Відповідно до підпункту 5 пункту «б» частини 1 ст.38 Закону України «Про місцеве самоврядування в Україні» та ст. 4 частини 2 статті 6 Закону України «Про державну реєстрацію актів цивільного стану» та до Порядку ведення обліку і звітності про використання бланків свідоцтв про державну реєстрацію актів цивільного стану, а також їх зберігання, затвердженого - наказом Міністерства юстиції України від 29.10.2012 року № 1578/5, зареєстрованим в Міністерстві юстиції України 02.11.2012 року за № 1845/22157, керуючись ст.26 Закону України «Про місцеве самоврядування в Україні», сільська рада

ВИРІШИЛА:

1. Покласти відповідальність за проведення належної державної реєстрації актів цивільного стану про народження фізичної особи її походження, шлюбу, смерті, з дотриманням єдиної нумерації по видам актових записів цивільного стану у виконавчому комітеті Великодобронської сільської ради на Яворську Беату Арпадівну, секретаря сільської ради.
2. На секретаря сільської ради, Яворську Беату Арпадівну покласти відповідальність за здійснення організаційного і методичного забезпечення з питань державної реєстрації актів цивільного стану, забезпечення з дотриманням вимог законодавства ведення належного обліку, зберігання та використання бланків свідоцтв про державну реєстрацію актів цивільного стану, подання у встановлені законодавством порядку та строки звітів та відповідної інформації про державну реєстрацію актів цивільного стану та використання бланків свідоцтв про державну реєстрацію актів цивільного стану за встановленими формами до Ужгородського відділу державної реєстрації актів цивільного стану в Ужгородському районі Закарпатської області Південно-Західного міжрегіонального управління міністерства юстиції (м. Івано-Франківськ).
3. На час тимчасової відсутності (хвороба, відпустка та інше) секретаря сільської ради Яворської Беати Арпадівни відповідальність за здійснення делегованих законодавством повноважень щодо державної реєстрації актів

цивільного стану та за ведення обліку і звітності про використання бланків свідоцтв про державну реєстрацію актів цивільного стану, а також їх зберігання покладається на відповідальну особу, визначену розпорядженням Великодобронського сільського голови.

4. Покласти відповідальність за проведення державної реєстрації актів цивільного стану про народження фізичної особи та її походження, шлюбу, смерті в Державному реєстрі актів цивільного стану громадян, використання бланків свідоцтв про державну реєстрацію актів цивільного стану, а також їх зберігання у виконавчому комітеті Великодобронської сільської ради Ужгородського району Закарпатської області на сільського голову, Надь Ф.Ф.

5. Контроль за виконанням даного рішення залишаю за собою.

Сільський голова

Ф.Ф. Надь

ПРОЄКТ погоджений
сільським головою:

Ф.Ф. Надь



УКРАЇНА

Великодобронська сільська рада
Ужгородського району Закарпатської області
Тринадцята позачергова сесія VIII скликання

Р І Ш Е Н Н Я № 325

07526000000

(код бюджету)

Від 28.01.2022 року

**Про затвердження річного звіту
За 2021 рік.**

Відповідно до статті 78 Бюджетного кодексу України п. 23 статті 26 Закону України
«Про місцеве самоврядування в Україні», сесія сільської ради

вирішила :

1. Затвердити річний звіт Великодобронської сільської територіальної громади за 2021 рік.
2. Контроль за виконанням цього рішення покласти на постійну комісію з питань бюджету сільської ради.

Сільський голва:

Ф.Ф. Надь



УКРАЇНА

Тренко Володимир
Сільський голова
Ф.Ф. Надь

ВЕЛИКОДОБРОНСЬКА СІЛЬСЬКА РАДА
УЖГОРОДСЬКОГО РАЙОНУ ЗАКАРПАТСЬКОЇ ОБЛАСТІ

ТРИНАДЦЯТА СЕСІЯ ВОСЬОМОГО СКЛИКАННЯ
РІШЕННЯ .

від 28 січня 2022 року №

Про внесення змін до рішення сільської ради від 23 грудня 2022 року «Про бюджет Великодобронської сільської територіальної громади на 2022 рік » зі змінами.

Відповідно п. 23 статті 26 Закону України „Про місцеве самоврядування в Україні, ст. 14,23 78 Бюджетного кодексу України , сесія сільської ради вирішила:

1 .Затвердити зміни до розподілу видатків сільського бюджету на 2022 рік у межах загального та спеціального фонду обсягу видатків сільського бюджету в т.ч. спрямування частину залишку коштів сільського бюджету, що утворився на 01.01.2022 року (додаток 1).

2.Затвердити фінансування місцевого бюджету на 2022 рік (додаток 2).

3. Затвердити розподіл видатків сільського бюджету на 2022 рік (додаток 3).

4.Затвердити зміни до розподілу витрат Великодобронського сільського бюджету на реалізацію місцевих(регіональних) програм у 2022 році згідно додатку 4.

5. Затвердити міжбюджетні трансферти на 2022 рік (додаток 5).

6. Контроль за виконанням цього рішення покласти на постійну комісію з питань бюджету сільської ради.

Сільський голова:

Ф.Ф. Надь



УКРАЇНА

Трестом погодившись
сільським головою
Ф.Ф. Надь

ВЕЛИКОДОБРОНСЬКА СІЛЬСЬКА РАДА
УЖГОРОДСЬКОГО РАЙОНУ ЗАКАРПАТСЬКОЇ ОБЛАСТІ

ТРИНАДЦЯТА СЕСІЯ ВОСЬМОГО СКЛИКАННЯ
РІШЕННЯ .

від 28 січня 2022 року № 327.

Про внесення змін до рішення
сільської ради від 23 грудня 2021 року
«Про бюджет Великодобронської
сільської територіальної громади
на 2022 рік » зі змінами.

Відповідно п. 23 статті 26 Закону України „Про місцеве самоврядування в Україні, ст.14,23 78 Бюджетного кодексу України , сесія сільської ради вирішила:

1. Затвердити розпорядження сільського голови № 218/ОС від 29.12.2021 року з додатками 1,2,3.
2. Затвердити розпорядження сільського голови № 219/ОС від 31.12.2021 року з додатками 1,2,3.
3. Контроль за виконанням цього рішення покласти на постійну комісію з питань бюджету сільської ради.

Сільський голова

Федір НАДЬ



Трестом керування
сільською головою

УКРАЇНА
ВЕЛИКОДОБРОНСЬКА СІЛЬСЬКА РАДА
УЖГОРОДСЬКОГО РАЙОНУ ЗАКАРПАТСЬКОЇ ОБЛАСТІ

Тринадцята сесія восьмого скликання

РІШЕННЯ

від 28 січня 2022 року №

с.В.Добронь

**Про внесення змін до рішення сільської ради
від 23 грудня 2021 року № 298 «Про бюджет
Великодобронської сільської територіальної
громади на 2022 рік»**

Відповідно до статті 26 та статті 65 Закону України „Про місцеве самоврядування в Україні”, керуючись статтями 14, 23, 78 Бюджетного Кодексу України та про внесення змін до рішення «Про бюджет Великодобронської сільської територіальної громади на 2022 рік» сесія вирішила :

1 .Внести наступні зміни у річний плановий обсяг видатків на 2022 рік по спеціальному фонду, а саме :

1.1 Суму залишку бюджетних коштів що склався на початок року по спеціальному фонду по батьківської плати у суми 325675 грн. , спрямувати на продукти харчування КПК 0111010 КЕКВ-2230.

2. Контроль за виконанням цього рішення'***" покласти на голову депутатської комісії з питань бюджету

Сільський голова:

Ф.Ф. Надь



УКРАЇНА

Великодобронська сільська рада
Ужгородського району Закарпатської області
Тринадцята позачергова сесія VIII скликання

Р І Ш Е Н Н Я

від 28 січня 2022 року
с. Велика Добронь

№

**Про затвердження Положення про Центр надання соціальних
послуг Великодобронської сільської ради в новій редакції**

Відповідно до статей 26, 60 Закону України «Про місцеве самоврядування в Україні», Закону України «Про соціальні послуги», Цивільного кодексу, Господарського кодексу, постанов Кабінету Міністрів України від 29 грудня 2009 № 1417 «Деякі питання діяльності територіальних центрів соціального обслуговування (надання соціальних послуг)», від 03 жовтня 2018 № 800 «Деякі питання соціального захисту дітей, які перебувають у складних життєвих обставинах, у тому числі таких, що можуть загрожувати їх життю та здоров'ю», від 03 березня 2020 року №177 «Деякі питання діяльності центрів надання соціальних послуг» з метою забезпечення виконання повноважень у сфері соціального захисту, сільська рада

ВИРІШИЛА:

1. Затвердити Положення про Центр надання соціальних послуг Великодобронської сільської ради в новій редакції (додається).
2. Положення про Центр надання соціальних послуг Великодобронської сільської ради в новій редакції набирає чинності з моменту його державної реєстрації відповідно до чинного законодавства України, попередня редакція та попередні зміни втрачають чинність.
3. Уповноважити Великодобронського сільського голову Надь Ф.Ф. підписати Положення Центру надання соціальних послуг Великодобронської сільської ради.

4. Уповноважити керівника Центру надання соціальних послуг Великодобронської сільської ради Горма С.В. зареєструвати Положення про Центр надання соціальних послуг Великодобронської сільської ради в новій редакції, відповідно до вимог чинного законодавства України.

5. Контроль за виконанням цього рішення покласти на постійну комісію з соціальних та гуманітарних питань (Надь О.О.)

Сільський голова:

Ф.Ф. Надь

1. ЗАГАЛЬНІ ПОЛОЖЕННЯ

1.1. Комунальний заклад «Центр надання соціальних послуг Великодобронської сільської ради» (далі - центр) є комплексним закладом соціального захисту населення, структурні підрозділи якого проводять соціальну роботу та надають соціальні послуги особам/сім'ям, які належать до вразливих груп населення та/або перебувають у складних життєвих обставинах (далі - особи/сім'ї).

1.2. Центр утворюється, реорганізується та ліквідується Великодобронською сільською радою (ТР) (далі - засновник), в порядку передбаченому законодавством, з урахуванням потреб територіальної громади.

1.3. Центр належить до сфери управління Великодобронської сільської ради, підпорядковується виконавчому органу територіальної громади.

1.4. Найменування: Комунальний заклад «Центр надання соціальних послуг Великодобронської сільської ради»;

1.5.Юридична адреса: 89463 Закарпатська область, Ужгородський район, с. Велика Добронь вул. Малодобронська буд. № 2

1.6. Положення про центр, структурну та штатну чисельність центру, в межах визначеної граничної чисельності та фонд оплати праці працівників затверджується за рішенням Великодобронської сільської ради.

1.7. Центр є юридичною особою, має самостійний баланс, рахунки в органах Казначейства, печатку із своїм найменуванням, штампи та бланки.

1.8. Центр у своїй діяльності керується Конституцією та законами України, актами Президента України та Кабінету Міністрів України, наказами Мінсоцполітики, іншими нормативно-правовими актами з питань надання соціальних послуг, рішеннями сільської ради, виконавчого комітету територіальної громади, розпорядженнями сільського голови територіальної громади, а також цим Положенням.

2. МЕТА ТА ЗАВДАННЯ

2.1. Основною метою діяльності центру є сприяння у розв'язанні проблемних питань і надання соціальних послуг громадянам України, іноземцям та особам без громадянства, які проживають на території України на законних підставах, перебувають у складних життєвих обставинах й потребують сторонньої допомоги.

2.2. Основними завданнями центру є: проведення соціально-профілактичної роботи, спрямованої на запобігання потраплянню в складні життєві обставини осіб/сімей, які належать до вразливих груп населення; надання особам/сім'ям комплексу соціальних послуг, яких вони потребують, відповідно до переліку послуг, затвердженого Мінсоцполітики, з метою мінімізації або подолання таких обставин.

2.3. Центр відповідно до визначених цим Положенням завдань:

- виявляє осіб/сім'ї і веде їх облік;
- проводить оцінювання потреб осіб/сімей у соціальних послугах;
- надає соціальні послуги відповідно до державних стандартів соціальних послуг;
- надає допомогу особам/сім'ям у розв'язанні їх соціально-побутових проблем;
- забезпечує соціальне супроводження прийомних сімей і дитячих будинків сімейного

типу;

– забезпечує соціальний патронаж осіб, які відбули покарання у виді обмеження або позбавлення волі на певний строк, а також звільнених від подальшого відбування таких покарань на підставах, передбачених законом, за повідомленням виконавчим органом територіальної громади, бере участь у роботі спостережних комісій;

– складає план реабілітації особи, яка постраждала від торгівлі людьми;

– вносить відомості до реєстру надавачів та отримувачів соціальних послуг;

– проводить моніторинг та оцінювання якості наданих ним соціальних послуг;

– створює умови для навчання та підвищення кваліфікації працівників, які надають соціальні послуги;

– взаємодіє з іншими суб'єктами системи надання соціальних послуг, а також з органами, установами, закладами, фізичними особами

- підприємцями, які в межах компетенції надають допомогу особам/сім'ям та/або здійснюють їх захист;

– інформує населення територіальної громади та осіб/сім'ї індивідуально про перелік, обсяг і зміст соціальних послуг, які він надає, умови та порядок їх отримання. Інформація на паперових та інших носіях повинна викладатися із забезпеченням контрасту і розміру шрифту, які даватимуть змогу вільно читати її, зокрема особам із порушеннями зору і тим, що переміщуються у кріслах колісних. Інформація також надається у вигляді листівок, буклетів, брошур, за потреби - із застосуванням рельєфно крапкового шрифту (шрифту Брайля), мовою, доступною для розуміння та читання особами з інвалідністю внаслідок інтелектуальних порушень.

Відповідні матеріали розміщуються в засобах масової інформації, на веб-сайтах суб'єктів, що надають соціальну послугу, інших інформаційних ресурсах;

– інформує населення про сімейні форми виховання дітей та проводить первинний відбір кандидатів у прийомні батьки, батьки-вихователі, патронатні вихователі;

– бере участь у визначенні потреб населення територіальної громади у соціальних послугах, а також у підготовці та виконанні програм надання соціальних послуг, розроблених за результатами визначення потреб населення адміністративно-територіальної одиниці/територіальної громади у соціальних послугах;

– готує статистичні та інформаційно-аналітичні матеріали стосовно наданих соціальних послуг і проведеної соціальної роботи, які подає структурному підрозділу з питань соціального захисту населення виконавчого органу територіальної громади;

– забезпечує захист персональних даних отримувачів соціальних послуг відповідно до Закону України "Про захист персональних даних".

2.4. Центр з урахуванням потреб у соціальних послугах, визначених у територіальній громаді, може надавати такі соціальні послуги:

– соціальна адаптація;

– соціальна інтеграція та реінтеграція;

– екстрене (кризове) втручання;

– консультування;

– соціальний супровід;

– представництво інтересів;

– посередництво (медіація);

– соціальна профілактика;

– натуральна допомога;

– інформування;

–стаціонарний догляд за особами, які втратили здатність до самообслуговування чи не набули такої здатності;

– інші базові соціальні послуги визначені законодавством за погодженням

територіальної громади.

2.5. Центр проводить роботу що передбачає здійснення соціального супроводження прийомних сімей та дитячих будинків сімейного типу, робота проводиться працівником (або групою працівників) центру заходів, спрямованих на забезпечення належних умов функціонування прийомної сім'ї, дитячого будинку сімейного типу, зокрема надання соціальних послуг.

2.6. Послуги надаються центром за місцем проживання/перебування особи/сім'ї (вдома), у приміщенні надавача соціальних послуг, у тому числі у віддалених стаціонарних місцях прийому на території старостинських округів, за місцем перебування особи/сім'ї поза межами приміщення надавача соціальних послуг (зокрема на вулиці).

2.7. Для надання соціальних послуг, з урахуванням потреб територіальної громади, у центрі можуть утворюватися такі структурні підрозділи (відділення):

- підрозділ (відділення) соціальної роботи (проведення соціальної роботи з особами/сім'ями, зокрема інформаційно-просвітницька, соціально профілактична робота, оцінювання потреб осіб/сімей у соціальних послугах, організація надання їм соціальних послуг шляхом ведення випадку (кейс-менеджменту), моніторинг надання соціальних послуг центром, соціальне супроводження прийомних сімей і дитячих будинків сімейного типу, соціальний патронаж осіб, які відбули покарання у виді обмеження або позбавлення волі на певний строк, а також звільнених від подальшого відбування таких покарань);

- мобільна бригада соціально-психологічної допомоги особам, які постраждали від домашнього насильства та/або насильства за ознакою статі (надання особам, які постраждали від домашнього насильства та/або насильства за ознакою статі, послуг кризового та екстреного втручання, інформування, консультування, представництва інтересів; формування нетерпимого ставлення громадян до проявів домашнього насильства та/або насильства за ознакою статі, проведення заходів у сфері запобігання та протидії насильству). У центрі також можуть утворюватися мобільні бригади екстреного реагування для надання послуг кризового та екстреного втручання іншим вразливим групам населення;

- підрозділ (відділення) натуральної та грошової допомоги (надання натуральної та грошової допомоги (продукти харчування, предмети і засоби особистої гігієни, санітарно-гігієнічні засоби для прибирання, засоби догляду, одяг, взуття, інші предмети першої необхідності, організація харчування, забезпечення паливом тощо) особам/сім'ям, які перебувають у складних життєвих обставинах);

- підрозділ (відділення) соціальної профілактики (надання комплексу заходів, спрямованих на попередження, обмеження та зупинення негативних соціальних і особистісних (поведінкових) явищ та їх наслідків у соціальному середовищі, що реалізується за допомогою різних інструментів впливу соціального, юридичного, педагогічного, психологічного характеру, надається особам, сім'ям, групам осіб, які опинилися у складних життєвих обставинах, спричинених інвалідністю, віком, станом здоров'я, соціальним становищем, бездомністю, відбуванням покарання у вигляді обмеження або позбавлення волі на певний строк тощо, залежно від ступеня розвитку проблеми або соціального явища визначається вид соціальної профілактики: первинна, вторинна та третинна соціальна профілактика, здійснення моніторингу й контролю за якістю надання соціальної послуги профілактики)

2.8. Інші структурні підрозділи(відділення), діяльність яких спрямовується на надання послуг особам/сім'ям з урахуванням потреб у соціальних послугах, визначених у територіальній громаді. Зазначені структурні підрозділи (відділення) утворюються за рішенням виконавчого органу сільської ради. Утворений структурний підрозділ(відділення) очолює керівник центру. Положення про структурні підрозділи центру затверджуються керівником центру.

3. ПРАВА ТА ПРИНЦИПИ ДІЯЛЬНОСТІ

3.1. Центр має право:

- самостійно визначати форми та методи роботи;
- подавати до органів державної влади та органів місцевого самоврядування запити на інформацію, необхідну для організації надання соціальних послуг;
- утворювати робочі групи, мультидисциплінарні команди із залученням представників установ, закладів, організацій тощо, які в межах компетенції надають допомогу особам/сім'ям;
- залучати на договірній основі підприємства, установи, організації, фізичних осіб, волонтерів до надання соціальних послуг у підрозділах центру;
- залучати грошові кошти та інші ресурси (людські, матеріальні, інформаційні тощо), необхідні для надання соціальних послуг.

3.2. Центр провадить діяльність за принципами недискримінації, дотримання прав людини, прав дитини та прав осіб з інвалідністю; гуманізму; забезпечення рівних прав та можливостей жінок і чоловіків; поваги до честі та гідності; толерантності; законності; соціальної справедливості; доступності та відкритості; неупередженості та безпечності; добровільності; індивідуального підходу; комплексності; конфіденційності; максимальної ефективності та прозорості використання надавачами соціальних послуг бюджетних та інших коштів; забезпечення високого рівня якості соціальних послуг.

4. ОРГАНІЗАЦІЯ НАДАННЯ ПОСЛУГ

4.1. Підставою для надання соціальних послуг є:

- направлення особи/сім'ї для отримання соціальних послуг, видане на підставі відповідного рішення виконавчого органу територіальної громади та/або рішення сільського голови;
- результати оцінювання потреб особи/сім'ї у соціальних послугах.

4.2. Рішення виконавчого органу територіальної громади про надання послуг особі/сім'ї приймається відповідно до Порядку організації надання соціальних послуг, затвердженого Кабінетом Міністрів України.

4.3. Методичний та інформаційний супровід діяльності центру забезпечує Мінсоцполітики, координацію та контроль за забезпеченням його діяльності - в установленому порядку Мінсоцполітики України та Департамент соціального захисту населення Закарпатської обласної державної адміністрації.

5. ОРГАНИ УПРАВЛІННЯ

5.1. Вищим органом управління є засновник, в особі Великодобронської сільської ради.

5.2.

Оперативне управління центром здійснює керівник, якого призначає на посаду (на конкурсній основі за контрактом) та звільняє з посади засновник.

5.3. Керівник центру:

- організовує роботу центру, персонально відповідає за виконання завдань центру, визначає ступінь відповідальності працівників;
- здійснює контроль за повнотою та якістю надання соціальних послуг особам/сім'ям відповідно до державних стандартів і нормативів;
- забезпечує своєчасне подання звітності про роботу центру; – складає штатний розпис (в межах граничної чисельності працівників, відповідно до фонду оплати праці), який затверджується головою сільської ради;
- затверджує положення про структурні підрозділи;
- затверджує посадові інструкції працівників;
- призначає в установленому порядку на посади та звільняє з посад працівників;

- затверджує правила внутрішнього розпорядку центру та контролює їх виконання;
- видає відповідно до компетенції накази та розпорядження, організовує та контролює їх виконання;
- укладає договори, діє від імені центру і представляє його інтереси;
- розпоряджається коштами центру в межах затвердженого кошторису;
- забезпечує фінансово-господарську діяльність центру, створення та розвиток матеріально-технічної бази для проведення комплексу заходів із надання соціальних послуг особам/сім'ям;
- забезпечує проведення атестації працівників в порядку, визначеному законодавством, та сприяє підвищенню їх кваліфікації;
- вживає заходів для поліпшення умов праці, забезпечення дотримання правил охорони праці, внутрішнього трудового розпорядку, санітарної та пожежної безпеки; – здійснює інші повноваження, передбачені законодавством.

6. ФІНАНСОВА ТА ГОСПОДАРСЬКА ДІЯЛЬНІСТЬ МАТЕРІАЛЬНА БАЗА

6.1. Центр є неприбутковою установою, утримання центру забезпечується за рахунок коштів, передбачених у місцевому бюджеті, а також за рахунок інших джерел, не заборонених законодавством.

6.2. Соціальні послуги надаються центром:

- за рахунок бюджетних коштів;
- з установленням диференційованої плати залежно від доходу отримувача соціальних послуг;
- за рахунок отримувача соціальних послуг/третіх осіб.

6.3. Розмір плати за соціальні послуги встановлюється центром у визначеному законодавством порядку і затверджується його керівником або.

6.4. Кошти, що надходять від надання платних соціальних послуг, використовуються в установленому законодавством порядку. Забороняється розподіл отриманих доходів (прибутків) або їх частини серед засновників, членів, працівників (крім оплати їхньої праці, нарахування єдиного соціального внеску), членів органів управління та інших пов'язаних з ними осіб. Доходи (прибутки) центру використовуються виключно для фінансування видатків на утримання центру, реалізації мети (цілей, завдань) та напрямів діяльності, визначених цим Положенням. У разі надходження коштів від надання платних соціальних послуг, добровільних пожертвувань від юридичних та фізичних осіб, у тому числі іноземних, з інших джерел не заборонених законодавством, бюджетні асигнування центру не зменшуються.

6.5. Умови оплати праці, тривалість робочого часу та відпусток працівників центру встановлюються відповідно до законодавства.

6.6. З урахуванням потреб та можливостей територіальної громади у центрі може бути запроваджено підсумований облік робочого часу відповідно до норм Кодексу законів про працю України.

6.7. Центр забезпечує для працівників, які надають соціальні послуги:

- створення належних умов для професійної діяльності (у тому числі підвищення кваліфікації, супервізії);
- проведення профілактичного медичного огляду;
- захист професійної честі, гідності та ділової репутації, зокрема в судовому порядку;
- надання спеціального одягу, взуття, інвентарю, велосипедів, проїзних квитків або виплату грошової компенсації за їх придбання відповідно до норм, затверджених засновником;
- створення безпечних умов праці.

6.8. Ведення діловодства, бухгалтерського обліку та статистичної звітності у центрі здійснюється відповідно до законодавства, контроль здійснюється відповідними державними органами, засновником, а також уповноваженими засновником органами/особами.

6.9. Моніторинг та оцінювання якості соціальних послуг у центрі проводиться відповідно до законодавства.

6.10. Контроль за додержанням центром вимог законодавства у сфері надання соціальних послуг здійснюється в порядку, визначеному Кабінетом Міністрів України.

6.11. Центр володіє та користується майном, яке передано йому на праві оперативного управління органом, що його утворив, юридичними та фізичними особами, а також майном, придбаним за рахунок коштів місцевих бюджетів та інших джерел, не заборонених законодавством.

6.12. Центр має право на придбання та оренду обладнання, необхідного для забезпечення функціонування центру.

6.13. Засновник забезпечує створення та розвиток у центрі необхідної матеріально-технічної бази, в тому числі відповідність приміщень санітарногігієнічним, будівельним і технічним нормам, вимогам пожежної безпеки та іншим нормам згідно із законодавством.

6.14. Центр має право в установленому порядку отримувати гуманітарну та благодійну допомогу, в тому числі із-за кордону, яка використовується для надання допомоги особам, сім'ям, які отримують послуги в центрі, та поліпшення матеріально-технічної бази центру.

6.15. Для осіб з інвалідністю та інших маломобільних груп населення центром в установленому порядку забезпечуються належні умови для вільного доступу до будівель закладу та приміщень обслуговування, безперешкодного переміщення прилеглою до закладу територією та всередині будівель, своєчасного отримання інформації, яка допомагає орієнтуватися в просторі, відповідно до вимог, установлених діючими ДБН.

7. ПРИПИНЕННЯ ДІЯЛЬНОСТІ

7.1. Припинення діяльності центру здійснюється шляхом його реорганізації (злиття, приєднання, поділу, перетворення) або ліквідації – за рішенням засновника, а у випадках, передбачених законодавством України,

- за рішенням суду або відповідних органів державної влади.

7.2 У разі припинення центру (ліквідації, злиття, поділу, приєднання або перетворення) усі активи центру передаються одній або кільком неприбутковим організаціям відповідного виду або до балансу та бюджету засновника.

8. ЗАКЛЮЧНІ ПОЛОЖЕННЯ

8.1. Це Положення набирає чинності з моменту його державної реєстрації відповідно до чинного законодавства України, зміни та доповнення до Положення вносяться в порядку, визначеному чинним законодавством України, та набувають юридичної сили з моменту їх державної реєстрації.

Сільський голова:

Ф.Ф. Надь



УКРАЇНА

Великодобронська сільська рада
Ужгородського району Закарпатської області
___ сесія ___ скликання

Р І Ш Е Н Н Я

_____ 2022 року

с.Велика Добронь

№

Про створення Комунального підприємства «Імпульс» Великодобронської сільської ради та затвердження статуту

Відповідно до ст.ст. 26, 42, 46, 59 Закону України «Про місцеве самоврядування в Україні», Закону України «Про державну реєстрацію юридичних осіб, фізичних осіб - підприємців та громадських формувань» сільська рада

ВИРІШИЛА

1. Створити Комунальне підприємство «Імпульс» Великодобронської сільської ради.
2. Затвердити Статут Комунальне підприємство «Імпульс» Великодобронської сільської ради(додається).
3. Директору КП «Імпульс» забезпечити здійснення необхідних дій щодо державної реєстрації комунального підприємства в порядку, установленому чинним законодавством.
4. Контроль за виконанням даного рішення покласти на відділ земельних ресурсів, містобудування та архітектури та житлово-комунального господарства Великодобронської сільської ради.

Великодобронський сільський голова

Федір НАДЬ

ПРОЄКТ

погоджений
сільським головою



УКРАЇНА

Великодобронська сільська рада
Ужгородського району Закарпатської області
___ сесія ___ скликання

Р І Ш Е Н Н Я

_____ 2022 року

с. Велика Добронь

№

**Про призначення директора
комунального підприємства
«Імпульс» Великодобронської сільської ради**

Розглянувши заяву Раті Йосипа Яновича, відповідно ст. 78 Господарського кодексу України, до пункту 20 частини 1 статті 43 Закону України "Про місцеве самоврядування в Україні", сільська рада:

ВИРІШИЛА


1. Призначити Раті Йосипа Яновича директором комунального підприємства «Імпульс» Великодобронської сільської ради з 01.02.2022 р.
2. Сільському голові укласти контракт з директором комунального підприємства «Імпульс» Великодобронської сільської ради терміном на 1 рік.
3. Контроль за виконанням рішення залишаю за собою.

Великодобронський сільський голова

Федір НАДЬ

ПРОЄКТ

картський
сільський голова

ПРОЄКТ погоджений
сільським головою:

Ф.Ф. Надь



УКРАЇНА

Великодобронська сільська рада
Ужгородського району Закарпатської області
Тринадцята позачергова сесія VIII скликання

Р І Ш Е Н Н Я

від 28 січня 2022 року
с. Велика Добронь

№

Про затвердження Положення про організацію та проведення ярмаркової та фестивальної діяльності на території Великодобронської територіальної громади

З метою створення належних умов для участі місцевих товаровиробників та суб'єктів господарювання, що здійснюють діяльність у сфері роздрібної торгівлі у традиційних виставково-ярмаркових заходах, у рамках яких запроваджено просування на споживчий ринок конкурентоспроможної місцевої продукції, налагодження взаємовигідних ділових контактів між суб'єктами господарювання, забезпечення населення Великодобронської територіальної громади продовольчими товарами та сільськогосподарськими продуктами за цінами виробника, враховуючи Постанову Кабінету Міністрів України від 22.08.2007р. №1065 «Про вдосконалення виставково-ярмаркової діяльності в Україні», керуючись ст.30 Закону України «Про місцеве самоврядування в Україні», Великодобронська сільська рада

В И Р І Ш И Л А:

1. Затвердити Положення про організацію та проведення ярмаркової та фестивальної діяльності на території Великодобронської територіальної громади згідно додатку № 1 до рішення (далі – Положення).
2. Проводити на території Великодобронської територіальної громади виїзний ярмарок, сезонні та святкові ярмарки, у місцях визначених згідно додатку № 2 до Положення.
3. Контроль за виконання даного рішення покласти на заступника сільського голови з питань діяльності виконавчих органів Годор Б.Б.

Сільський голова:

Ф.Ф. Надь

ПОЛОЖЕННЯ

про організацію та проведення ярмаркової та фестивальної діяльності на території Великодобронської територіальної громади

І. ЗАГАЛЬНІ ПОЛОЖЕННЯ

1.1 Положення про організацію та проведення ярмаркової та фестивальної діяльності на території Великодобронської територіальної громади (далі за текстом - Положення) розроблено з метою регулювання та координації виставково-ярмаркової діяльності на території громади, визначення вимог до їх організації в інтересах суб'єктів господарювання та громади відповідно до Законів України «Про місцеве самоврядування в Україні» та «Про дозвільну систему у сфері господарської діяльності» від 06.09.2005 р. № 2806-IV, постанови Кабінету Міністрів України від 22.08.2007 р. № 1065 «Про вдосконалення виставково-ярмаркової діяльності в Україні» зі змінами.

При організації роботи ярмарку чи виставки суб'єкти виставково-ярмаркової діяльності повинні керуватися вимогами чинного законодавства України: Законами України «Про забезпечення санітарного та епідеміологічного благополуччя населення», «Про основні принципи та вимоги до безпечності та якості харчових продуктів», «Про захист прав споживачів», Порядком провадження торговельної діяльності та правилами торговельного обслуговування на ринку споживчих товарів, затвердженим постановою Кабінету Міністрів України від 15.06.2006 № 833 із змінами та доповненнями, Правилами роботи дрібно роздрібною торговельною мережею, затвердженими наказом Міністерства зовнішніх економічних зв'язків і торгівлі України від 08.07.1996 № 369 із змінами і доповненнями, Правилами благоустрою території об'єднаної територіальної громади Великодобронської сільської ради, а також іншими нормативно-правовими актами, що регулюють торговельну та ярмаркову діяльність.

1.2. У цьому Положенні наведені нижче терміни вживаються в такому значенні:

ярмарок - захід, безпосередньо пов'язаний з роздрібною або оптовою торгівлею, що проводиться регулярно в певному місці та у визначений строк.

Ярмарки поділяються на:

* постійно діючий ярмарок – захід, пов'язаний з торгівлею товарами побутового призначення, сувенірною продукцією, сільськогосподарською продукцією власного виробництва, товарами народних промислів, іншими товарами, а також з проведенням виставки, презентації продукції власного виробництва

* регулярні (виїзні) ярмарки – захід, пов'язаний з торгівлею товарами побутового призначення, сувенірною продукцією, іншими товарами, що проводиться у визначений день тижня у визначеному місці.

* сезонні - проведення яких приурочено до сезонного періоду року (продаж чи виставка);

* святкові – проведення, яких приурочено до святкових днів;

- за видами товарів, що реалізуються на ярмарках – промислові, сільськогосподарські, продовольчі, спеціалізовані, універсальні.

Виставка - захід, пов'язаний з демонстрацією продукції, товарів та послуг, який сприяє просуванню їх на внутрішній та зовнішній ринок з урахуванням його кон'юнктури, створенню умов для проведення ділових переговорів з метою укладання договорів про

постачання або протоколів про наміри, утворення спільних підприємств, отримання інвестицій.

Презентація - захід, приурочений публічному представленню нового продукту, товару, послуги. Проводиться з метою донесення нової інформації до зацікавлених у ній осіб.

Торгове місце – торгова площа, відведена (розпорядником) учаснику ярмарку для участі у ярмарку (виставці) з метою здійснення ним діяльності з продажу товарів, виставки (в т.ч. проведення майстер класів), презентації, надання послуг.

Торгівля поза магазинами (включаючи пересувну мережу) — сукупність нестационарних, пересувних пунктів з продажу товарів, які пристосовані для тривалої роздрібною торгівлі товарами населенню на розвіз або рознос (лотки, розкладки, стенди, палатки, автомагазини, автофургони, літні майданчики тощо), через торгові автомати.

1.3. Засоби пересувної мережі – автомагазини, автокафе, авторозвозки, автоцистерни, лавки-автопричепи, візки, спеціальне технологічне обладнання (низькотемпературні лотки-прилавки), розноски, лотки, столики, тощо.

1.4. Виїзна торгівля – торгівля за межами торговельного приміщення через різні засоби пересувної мережі для дрібною торгівлі: автомагазини, авторозвозки, автоцистерни, автопричепи, візки, спеціальне технологічне обладнання (низькотемпературні лотки-прилавки), розноски, лотки, столики тощо.

1.5. Виносна торгівля — торгівля за межами торговельного приміщення; біля стаціонарного закладу торгівлі або ресторанного господарства, продукцією, що реалізується у даному закладі.

1.6. Дозвіл на право організацію або розміщення об'єкта виїзної (виносної) торгівлі (далі-Дозвіл) є безоплатним дозвільним документом, який надає право його власнику на експлуатацію тимчасового об'єкта виїзної (виносної) торгівлі. Дозвіл видається за встановленою формою, затвердженого рішенням сільської ради (за встановленим зразком відповідно до додатку № 3,4 даного Положення.)

1.7. Схема розміщення об'єкта виїзної(виносної) торгівлі, – схема розміщення, виконана замовником у довільній формі на топографо-геодезичній основі із зазначенням заходів щодо благоустрою та озеленення території, прилеглої до об'єкта (розташування квітників, під'їздів, урн, влаштування дорожнього покриття або мощення фігурними елементами мощення тощо);

1.8. Суб'єктами ярмарково-виставкової діяльності є організатори, розпорядники та учасники ярмарку (виставки).

1.9. Організатором ярмарку, виставки, може бути Великодобронська сільська рада, її виконавчі органи та суб'єкти господарювання, громадські організації, благодійні фонди, відповідно до розпорядження Великодобронського сільського голови про визначення організаторів ярмарку (за поданою заявою до сільського голови про організацію ярмарково-виставкової діяльності.)

1.10. Розпорядник ярмарку, виставки здійснює їх підготовку та проведення на підставі прийнятого рішення організатора ярмарку. Розпорядник ярмаркового чи виставкового заходу застосовує тарифи та умови надання торгового місця під час проведення ярмарку (виставки), що затверджуються рішенням виконавчого комітету Великодобронської сільської ради.

Розпорядник ярмаркового чи виставкового заходу:

1) розробляє схему розміщення та розміщує учасників ярмарку відповідно до номерів (або дислокації) торгових місць з урахуванням дотримання санітарних і ветеринарних правил та норм при реалізації товарів населенню громади;

2) здійснює заходи щодо взаємодії з органами, що забезпечують охорону громадського порядку, у місці проведення ярмарків.

1.11. Учасник ярмарку (виставки) - суб'єкт господарської діяльності, фізична або юридична особа, громадянин, якому в установленому порядку надано місце на ярмарку (виставці) і який бере участь в її діяльності шляхом здійснення продажу товарів, надання послуг або в інших формах.

1.12. Розпорядник ярмарку, виставки може залучати на договірних засадах інших суб'єктів господарювання до виконання робіт, надання послуг, необхідних для організації та проведення ярмарків чи виставок.

1.13. Інші терміни, що не визначені у цьому Положенні, вживаються у значенні, передбаченому чинним законодавством.

1.14. Положення є обов'язковим для виконання всіма суб'єктами господарювання, незалежно від форм власності, які здійснюють виставково-ярмаркову діяльність на території Великодобронської територіальної громади.

II. ПОРЯДОК ОРГАНІЗАЦІЇ ТА ПРОВЕДЕННЯ ВИСТАВКОВО-ЯРМАРКОВИХ ЗАХОДІВ

2.1. Організація проведення ярмарків (виставок) може здійснюватися за ініціативою Великодобронської сільської ради (рішенням виконавчого комітету чи рішенням сесії), сільського голови або за ініціативою суб'єктів господарювання різних форм власності.

2.2. Проведення ярмарків (виставок) за ініціативою виконавчого комітету сільської ради здійснюється на підставі рішення виконавчого комітету сільської ради, яким визначаються місце, термін, час та умови організації і проведення ярмарково-виставкових заходів.

2.3. Проведення ярмарків (виставок) за ініціативою сільського голови чи суб'єктів господарювання різних форм власності здійснюється на підставі розпорядження сільського голови, яким визначаються місце, термін, час та умови організації і проведення ярмарково-виставкових заходів.

2.4. Для проведення виставково - ярмаркового заходу суб'єкт господарювання (у разі організації ним ярмарку, виставки) подає до Великодобронської сільської ради такі документи:

1) заяву (Додаток 1);

2) копію виписки із єдиного державного реєстру юридичних осіб та фізичних осіб-підприємців;

3) розроблену схему розміщення учасників ярмарку, виставки.

2.5. Відповідальність за достовірність відомостей у документах несе суб'єкт господарювання.

2.6. Підставою для відмови суб'єкту господарювання у проведенні ярмаркового чи виставкового заходу є відсутність необхідних документів, виявлення недостовірності відомостей у документах, невідповідність місця.

2.7. З метою недопущення несанкціонованої торгівлі на території громади сільським голвою визначається спеціальні місця для організації та проведення ярмаркових чи виставкових заходів.

III. ВИМОГИ ДО ЗДІЙСНЕННЯ ДІЯЛЬНОСТІ З ПРОДАЖУ ТОВАРІВ, НАДАННЯ ПОСЛУГ НА ЯРМАРКУ (ВИСТАВЦІ)

3.1 Для участі у ярмарку чи виставці учасник ярмарку подає розпоряднику ярмарку наступні документи:

- 1) заяву встановленого зразка (додаток 2 до Положення);
- 2) копію виписки із єдиного державного реєстру юридичних осіб та фізичних осіб-підприємців (для фізичних осіб – підприємців);
- 3) копію паспорта, ідентифікаційного коду (для фізичних осіб).

3.2. Учасник, який приймає участь у ярмарково-виставковому заході забезпечує:

- належний санітарний та протипожежний стан території;
- наявність медичних книжок та санітарного одягу (в разі необхідності);
- наявність документів, що підтверджують якість та безпеку продукції, що реалізується (в разі необхідності).

Після прийняття позитивного рішення, заявнику надається дозвіл, в якому зазначаються: -

- суб'єкт підприємницької діяльності, що здійснюватиме торгівлю
- час проведення торгівлі.
- місце проведення торгівлі

IV. Припинення дії дозволу на право розміщення об'єкта виїзної (виносної) торгівлі

4.1. Анулювання дозволу здійснюється за поданням контролюючих органів або на підставі обґрунтованих, неодноразових письмових скарг споживачів.

4.2. Дозвіл припиняється:

- в разі закінчення його дії;
- в разі недотримання вимог розміщення об'єкта торгівлі відповідно до дозволу;
- у разі скасування або закінчення строку дії ліцензії на відповідний вид господарської діяльності;
- у разі порушення норм даного Порядку та діючого законодавства;
- у разі ліквідації суб'єкта господарювання відносно якого було оформлено Дозвіл;
- у разі смерті фізичної особи відносно якої оформлено Дозвіл.
- у разі систематичного порушення суб'єктом та його працівниками вимог законодавства, цього Положення, інших нормативних актів, дозвіл на організацію торгівлі призупиняється до усунення порушень або анулюється про що інформуються суб'єкти підприємницької діяльності через видачу виписки з рішення.

3.3. Під час проведення ярмарку (виставки) учасник повинен керуватися вимогами чинного законодавства України, законами України «Про забезпечення санітарного та епідеміологічного благополуччя населення», «Про основні принципи та вимоги до безпечності та якості харчових продуктів», «Про захист прав споживачів», «Про благоустрій населених пунктів», Порядком заняття торговельною діяльністю і правилами торговельного обслуговування населення, затвердженим постановою Кабінету Міністрів України від 15.06.2006 року № 833, Правилами роботи дрібно роздрібною торговельною мережею, затвердженими наказом Міністерства зовнішніх економічних зв'язків і торгівлі України від 08.07.1996 року № 369 із змінами і доповненнями, а також іншими нормативно-правовими актами, що регулюють торговельну діяльність та благоустрій території.

V. ВІДПОВІДАЛЬНІСТЬ ТА КОНТРОЛЬ

5.1. Організатор ярмарку здійснює контроль за дотриманням порядку організації та проведення виставково-ярмаркового заходу.

5.2. Безпосередній контроль та відповідальність за організацію і проведення виставково-ярмаркового заходу несе розпорядник ярмарку.

5.3 Відповідальність за порушення вимог щодо організації торгівлі суб'єкти та їх уповноважені особи несуть згідно із чинним законодавством.

5.4. Контроль за дотриманням цього Положення здійснюється службовими особами відділу поліції головного управління Національної поліції у Закарпатській області, та посадовими особами виконавчих органів місцевого самоврядування в межах компетенції, наданої законодавством.

VI. Заключні положення

6.1. Скасування виданого Дозволу може бути здійснено у разі систематичних порушень (двох і більше) працівниками об'єктів виїзної торгівлі вимог законодавства, правил роботи дрібнороздрібної торговельної мережі, інших нормативних актів.

6.2. Дозвіл анулюється органом, що його видав, в тому числі за поданням органів державного контролю і нагляду та правоохоронних органів.

6.3. Суб'єкти господарювання, які здійснюють виїзну (виносну) торгівлю без дозволу виконавчого комітету Великодобронської сільської ради притягуються до адміністративної відповідальності згідно ст. ст. 152, 160, 164 КУпАП.

Додаток 1
до Положення про порядок
надання дозволу на організацію
та проведення ярмарків
на території Великодоброннської ТГ

Заява

Заявник _____

(назва юридичної особи, ПІБ фізичної особи-підприємця)

Адреса _____

(для юридичної особи – юридична адреса, для фізичної особи – домашня адреса)

ПІБ керівника підприємства _____

Паспорт _____ № _____ виданий « _____ » _____

(для фізичної особи)

_____ (ким виданий)

Ідентифікаційний код/код ЄДРПОУ _____

Прошу Вас видати дозвіл-погодження на організацію та проведення ярмарок/ фестивлів у селі: _____

Дата проведення _____

При організації роботи зобов'язуюсь дотримуватися правила торгівлі, санітарні норми та правила, норми пожежної безпеки, Правила благоустрою, інші нормативно-правові акти України, що регламентують даний вид діяльності. З Положенням про порядок надання дозволу на виїзну(виносну) торгівлю та проведення ярмарків в ознайомлений (а) і зобов'язуюсь виконувати.

До заяви додаю такі документи на _____ аркушах.

1.(список документів, що додаються).

Дата _____

Підпис _____

Додаток № 2
до Положення про організацію та
проведення ярмаркової та
фестивальної діяльності на
території Великодобронської
територіальної громади

Юридичної особи чи
фізичної особи-підприємця,
чи фізичної особи

ЗАЯВА

Прошу виділити місце для участі у ярмарку _____
(вказати вид ярмарку)

Необхідна площа під торгове місце:
_____ кв.м, довжина _____ м, ширина _____ м.

Передбачається використання торговельного обладнання _____

(повне найменування юридичної особи/ ім'я, по-батькові та прізвище фізичної особи-
підприємця, ПІБ фізичної особи)

(ідентифікаційний код згідно ЄДРПОУ, ідентифікаційний номер фізичної особи-підприємця,
платника податків та інших обов'язкових платежів)

(місце знаходження юридичної особи / місце проживання фізичної особи-підприємця, місце
проживання фіз. особи та ідентиф.код)

З умовами участі у ярмарковому заході ознайомлений. Телефон _____

“ _____ ” _____ 20__ р.

(підпис керівника юридичної особи/ фізичної особи-підприємця, уповноваженої особи)

Додаток 3
до Положення про порядок
надання дозволу на організацію
та проведення ярмарків
на території Великодобронської ТГ

ДОЗВІЛ

Дозвіл на організацію, проведення ярмарків

Виконавчий комітет/Сільський голова Великодобронської сільської ради надає
дозвіл

(назва господарюючого суб'єкта, для фізичних осіб прізвище, ім'я, по батькові)

(юридична адреса, телефон)

на організацію та проведення ярмарків

у селі: _____

та встановлює режим роботи: _____

Термін дії дозволу _____

Голова виконавчого комітету/ Сільський голова _____

Додаток 4
до Положення про порядок
надання дозволу на виїзну (виносну)
торгівлю та проведення ярмарків
на території Великодобронської ТГ

ДОЗВІЛ

Дозвіл на розміщення
об'єктів виїзної (виносної) торгівлі, проведення ярмарків
та надання послуг
у сфері розваг

Виконавчий комітет Великодобронської сільської ради надає дозвіл

(назва господарюючого суб'єкта, для фізичних осіб прізвище, ім'я, по батькові)

(юридична адреса, телефон)

на розміщення об'єкту: _____

за адресою: _____

та встановлює режим роботи: _____

Термін дії дозволу _____

Голова виконавчого комітету/ Сільський голова _____

ПРОЄКТ погоджений
сільським головою:

Ф.Ф. Надь



УКРАЇНА

Великодобронська сільська рада
Ужгородського району Закарпатської області
Тринадцята позачергова сесія VIII скликання

Р І Ш Е Н Н Я

від 28 січня 2022 року
с. Велика Добронь

№

Про прийняття на баланс
сільської ради об'єкт
нерухомого майна Комплекс

Розглянувши Витягу з Державного реєстру речових прав на нерухоме майно про реєстрацію права власності від 27.11.2021р. № 287132684, щодо об'єктів нерухомості за адресою: Закарпатська область, Ужгородський район, с. Велика Добронь, вул. Тегладьар, будю № 2, відповідно до звіту про оцінку комплексу будівель, з метою забезпечення достовірних даних щодо відображення майна на балансі сільської ради, заслухавши та обговоривши доповідь начальника відділу бухгалтерського обліку та звітності Бенедек Є.М, керуючись ст.26, ст.60 Закону України «Про місцеве самоврядування в Україні» сільська рада

В И Р І Ш И Л А :

1. Прийняти на баланс сільської ради Комплекс, об'єкт житлової нерухомості за адресою: Закарпатська область, Ужгородський район, с. Велика Добронь, вул. Тегладьар, 2 – загальною балансовою вартістю 1541108,00 грн., з них:
 - Адміністративний будинок інвентаризаційною вартістю – 213 305,00 грн;
 - Сторожова інвентаризаційною вартістю – 4061,00 грн;
 - Пресова інвентаризаційною вартістю – 198 588,00 грн;
 - Цех (тонельна піч) інвентаризаційною вартістю – 364 212,00 грн;
 - Навіси - склади інвентаризаційною вартістю – 760 942,00 грн;
2. Виконання даного рішення та зберігання Витягу з Державного реєстру речових прав на нерухоме майно про реєстрацію права власності № 287132684 від 27.11.2021 р. та відповідних технічних паспортів доручити Відділу земельних ресурсів містобудування та архітектури та житлово-комунального господарства Великодобронської сільської ради
3. Контроль за виконанням даного рішення покласти на постійну комісію з питань фінансів, бюджету, планування соціально-економічного розвитку, інвестицій та міжнародного співробітництва

Сільський голова

Ф.Ф. Надь



У К Р А Ї Н А
ВЕЛИКОДОБРОНСЬКА СІЛЬСЬКА РАДА
УЖГОРОДСЬКОГО РАЙОНУ ЗАКАРПАТСЬКОЇ ОБЛАСТІ
тринадцята сесія восьмого скликання

проект

*породжений
сільським головою*

РІШЕННЯ

від _____ року № _____
с. В.Добронь

Про затвердження технічної документації із землеустрою щодо інвентаризації земель в с.Велика Добронь, вул. Шкільна, 6

Відповідно до ст. 26 Закону України "Про місцеве самоврядування в Україні", ст.ст. 12, 83, 186 Земельного кодексу України, враховуючи ст.ст. 19, 22, 35, 57 Закону України "Про землеустрій", Закону України "Про державний земельний кадастр", Постанови Кабінету Міністрів України "Про затвердження Порядку проведення інвентаризації земель та визнання такими, що втратили чинність, деяких постанов Кабінету Міністрів України" від 5 червня 2019 р. № 476, Постанови Кабінету Міністрів України "Про внесення змін до деяких актів Кабінету Міністрів України" від 28.07.2021р. № 821, врахувавши пропозицію постійно діючої комісії з питань земельних відносин, природокористування, планування території, будівництва, архітектури, охорони пам'яток історичного середовища та благоустрою, з питань комунальної власності, житлово-комунального господарства, енергозбереження та транспорту **сільська рада вирішила:**

1. Затвердити технічну документацію із землеустрою щодо інвентаризації земельної ділянки комунальної власності, площею 3,5000 га, кадастровий номер 2124880900:11:011:0162, з цільовим використанням – для будівництва та обслуговування об'єктів фізичної культури і спорту (код згідно КВЦПЗ – 07.02), категорія земель -землі рекреаційного призначення, по вулиці Шкільна, 6 в с.Велика Добронь, Ужгородського району, Закарпатської області.

2. Здійснити державну реєстрацію права комунальної власності земельної ділянки площею 3,5000 га, кадастровий номер 2124880900:11:011:0162, з цільовим використанням – для будівництва та обслуговування об'єктів фізичної культури і спорту (код згідно КВЦПЗ – 07.02), категорія земель - землі рекреаційного призначення, у Державному реєстрі речових прав на нерухоме майно.

3. Контроль за виконанням даного рішення покласти на постійну комісію з питань земельних відносин, природокористування, планування території, будівництва, архітектури, охорони пам'яток історичного середовища та благоустрою, з питань комунальної власності, житлово-комунального господарства, енергозбереження та транспорту.

Сільський голова

Ф.Ф.Надь



У К Р А Ї Н А
ВЕЛИКОДОБРОНСЬКА СІЛЬСЬКА РАДА
УЖГОРОДСЬКОГО РАЙОНУ ЗАКАРПАТСЬКОЇ ОБЛАСТІ
тринадцята сесія восьмого скликання

проект

*продисемі
сільського головною*

РІШЕННЯ

від _____ року № _____
с. В.Добронь

**Про затвердження технічної документації
із землеустрою щодо інвентаризації земель
у постійне користування релігійній громаді
реформатської церкви с.Мала Добронь**

Відповідно до ст. 26 Закону України "Про місцеве самоврядування в Україні", ст.ст. 12, 83, 186 Земельного кодексу України, враховуючи ст.ст. 19, 22, 35, 57 Закону України "Про землеустрій", Закону України "Про державний земельний кадастр", Постанови Кабінету Міністрів України "Про затвердження Порядку проведення інвентаризації земель та визнання такими, що втратили чинність, деяких постанов Кабінету Міністрів України" від 5 червня 2019 р. № 476, Постанови Кабінету Міністрів України "Про внесення змін до деяких актів Кабінету Міністрів України" від 28.07.2021р. № 821, розглянувши клопотання голови релігійної громади реформатської церкви с.Мала Добронь гр. Демеш Ю.К., врахувавши пропозицію постійно діючої комісії з питань земельних відносин, природокористування, планування території, будівництва, архітектури, охорони пам'яток історичного середовища та благоустрою, з питань комунальної власності, житлово-комунального господарства, енергозбереження та транспорту **сільська рада вирішила:**

1. Затвердити технічну документацію із землеустрою щодо інвентаризації земельної ділянки комунальної власності, площею 0,0500 га, кадастровий номер 2124883900:11:014:0186, з цільовим використанням – для будівництва та обслуговування будівель громадських та релігійних організацій (код згідно КВЦПЗ – 03.04), категорія земель – землі житлової та громадської забудови, по вулиці Ремец в с.Мала Добронь, Ужгородського району, Закарпатської області.

2. Здійснити державну реєстрацію права комунальної власності земельної ділянки площею 0,0500 га, кадастровий номер 2124883900:11:014:0186, з цільовим використанням – для будівництва та обслуговування будівель громадських та релігійних організацій (код згідно КВЦПЗ – 03.04), категорія земель – землі житлової та громадської забудови у Державному реєстрі речових прав на нерухоме майно.

3. Контроль за виконанням даного рішення покласти на постійну комісію з питань земельних відносин, природокористування, планування території, будівництва, архітектури, охорони пам'яток історичного середовища та благоустрою, з питань комунальної власності, житлово-комунального господарства, енергозбереження та транспорту.

Сільський голова

Ф.Ф.Надь



У К Р А Ї Н А
ВЕЛИКОДОБРОНСЬКА СІЛЬСЬКА РАДА
УЖГОРОДСЬКОГО РАЙОНУ ЗАКАРПАТСЬКОЇ ОБЛАСТІ
тринадцята сесія восьмого скликання

проект *позгодивши*
сільський голова

РІШЕННЯ

від _____ року № _____
с. В.Добронь

**Про затвердження технічної документації
із землеустрою щодо інвентаризації земель
у постійне користування релігійній громаді
реформатської церкви с.Чомонин**

Відповідно до ст. 26 Закону України "Про місцеве самоврядування в Україні", ст.ст. 12, 83, 186 Земельного кодексу України, враховуючи ст.ст. 19, 22, 35, 57 Закону України "Про землеустрій", Закону України "Про державний земельний кадастр", Постанови Кабінету Міністрів України "Про затвердження Порядку проведення інвентаризації земель та визнання такими, що втратили чинність, деяких постанов Кабінету Міністрів України" від 5 червня 2019 р. № 476, Постанови Кабінету Міністрів України "Про внесення змін до деяких актів Кабінету Міністрів України" від 28.07.2021р. № 821, розглянувши клопотання голови релігійної громади реформатської церкви с.Чомонин гр. Почай Ш.Ш., врахувавши пропозицію постійно діючої комісії з питань земельних відносин, природокористування, планування території, будівництва, архітектури, охорони пам'яток історичного середовища та благоустрою, з питань комунальної власності, житлово-комунального господарства, енергозбереження та транспорту **сільська рада вирішила:**

1. Затвердити технічну документацію із землеустрою щодо інвентаризації земельної ділянки комунальної власності, площею 0,0500 га, кадастровий номер 2122787800:10:103:0240, з цільовим використанням – для будівництва та обслуговування будівель громадських та релігійних організацій (код згідно КВЦПЗ – 03.04), категорія земель – землі житлової та громадської забудови, по вулиці Широка в с.Чомонин, Ужгородського району, Закарпатської області.

2. Здійснити державну реєстрацію права комунальної власності земельної ділянки площею 0,0500 га, кадастровий номер 2122787800:10:103:0240, з цільовим використанням – для будівництва та обслуговування будівель громадських та релігійних організацій (код згідно КВЦПЗ – 03.04), категорія земель – землі житлової та громадської забудови у Державному реєстрі речових прав на нерухоме майно.

3. Контроль за виконанням даного рішення покласти на постійну комісію з питань земельних відносин, природокористування, планування території, будівництва, архітектури, охорони пам'яток історичного середовища та благоустрою, з питань комунальної власності, житлово-комунального господарства, енергозбереження та транспорту.

Сільський голова

Ф.Ф.Надь



У К Р А Ї Н А
ВЕЛИКОДОБРОНСЬКА СІЛЬСЬКА РАДА
УЖГОРОДСЬКОГО РАЙОНУ ЗАКАРПАТСЬКОЇ ОБЛАСТІ
тринадцята сесія восьмого скликання

проект *порядку*
сільської ради

РІШЕННЯ

від _____ року № _____
с. В.Добронь

Про затвердження проектів землеустрою щодо відведення земельних ділянок та надання в оренду ПрАТ "Закарпаттяобленерго"

Відповідно ст.26 Закону України "Про місцеве самоврядування в Україні", ст.ст. 12, 65, 76, 79-1, 93, 122, 123, 124, 186 Земельного кодексу України, Закону України "Про оренду землі", ст. 288 Податкового кодексу України, розглянувши клопотання ПрАТ "Закарпаттяобленерго", та подані ним документи, враховуючи пропозицію постійно діючої комісії з питань земельних відносин, природокористування, планування території, будівництва, архітектури, охорони пам'яток історичного середовища та благоустрою, з питань комунальної власності, житлово-комунального господарства, енергозбереження та транспорту **сільська рада вирішила:**

1. Затвердити проекти землеустрою щодо відведення 9 (дев'яти) земельних ділянок в оренду ПрАТ "Закарпаттяобленерго" для розміщення, будівництва, експлуатації та обслуговування будівель і споруд об'єктів передачі електричної та теплової енергії (код згідно КВЦПЗ 14.02), загальною площею 0,0241 га, що розташовані:

- КТП 187 – с.Демечі, площею 0,0025 га, кадастровий номер 2124883900:12:011:0023;
- КТП 253 – с.М.Добронь, площею 0,0041 га, кадастровий номер 2124883900:11:014:0182;
- КТП 21 – с.Чомонин, площею 0,0026 га, кадастровий номер 2122787800:10:102:0288;
- КТП 76 – с.Чомонин, площею 0,0028 га, кадастровий номер 2122787800:10:103:0238;
- КТП 413 – с.Чомонин, площею 0,0027 га, кадастровий номер 2122787800:10:104:0090;
- КТП 73 – с.Чомонин, площею 0,0018 га, кадастровий номер 2122787800:10:104:0091;
- КТП 396 – с.Чомонин, площею 0,0024 га, кадастровий номер 2122787800:10:102:0289;
- КТП 474 – с.Чомонин, площею 0,0025 га, кадастровий номер 2122787800:10:102:0287;
- КТП 457 – с.Чомонин, площею 0,0027 га, кадастровий номер 2122787800:10:102:0286.

2. Надати в оренду ПрАТ "Закарпаттяобленерго" 9 (дев'ять) земельних ділянок загальною площею 0,0186 га, терміном на 49 (сорок дев'ять) років, як власнику майна для розміщення, будівництва, експлуатації та обслуговування будівель і споруд об'єктів передачі електричної та теплової енергії (14.02), що розташовані:

- КТП 187 – с.Демечі, площею 0,0025 га, кадастровий номер 2124883900:12:011:0023;
- КТП 253 – с.М.Добронь, площею 0,0041 га, кадастровий номер 2124883900:11:014:0182;
- КТП 21 – с.Чомонин, площею 0,0026 га, кадастровий номер 2122787800:10:102:0288;
- КТП 76 – с.Чомонин, площею 0,0028 га, кадастровий номер 2122787800:10:103:0238;
- КТП 413 – с.Чомонин, площею 0,0027 га, кадастровий номер 2122787800:10:104:0090;
- КТП 73 – с.Чомонин, площею 0,0018 га, кадастровий номер 2122787800:10:104:0091;
- КТП 396 – с.Чомонин, площею 0,0024 га, кадастровий номер 2122787800:10:102:0289;
- КТП 474 – с.Чомонин, площею 0,0025 га, кадастровий номер 2122787800:10:102:0287;
- КТП 457 – с.Чомонин, площею 0,0027 га, кадастровий номер 2122787800:10:102:0286.

3. Встановити орендну плату за користування земельною ділянкою в розмірі 12% (дванадцять відсотків) від нормативної вартості земельної ділянки.

4. Доручити Великодобронському сільському голові укласти з ПрАТ "Закарпаттяобленерго" договір оренди земельної ділянки.

5. ПрАТ "Закарпаттяобленерго" виконувати обов'язки землекористувача відповідно до вимог ст. 96 Земельного кодексу України.

6. Контроль за виконання цього рішення покласти на постійну комісію з питань земельних відносин, природокористування, планування території, будівництва, архітектури, охорони пам'яток історичного середовища та благоустрою, з питань комунальної власності, житлово-комунального господарства, енергозбереження та транспорту.


Сільський голова

Ф.Ф.Надь



У К Р А Ї Н А
ВЕЛИКОДОБРОНСЬКА СІЛЬСЬКА РАДА
УЖГОРОДСЬКОГО РАЙОНУ ЗАКАРПАТСЬКОЇ ОБЛАСТІ
тринадцята сесія восьмого скликання

проект *продуманий*
сільською радою



РІШЕННЯ

від _____ року № _____
с. В.Добронь

**Про розроблення технічної документації
із землеустрою щодо інвентаризації земель
для будівництва та обслуговування об'єктів
рекреаційного призначення**

Відповідно до п.34 ст.26 Закону України "Про місцеве самоврядування в Україні", ст.12, ст. 79-1 Земельного Кодексу, ст.ст. 19, 25, 35, 57 Закону України "Про землеустрій", врахувавши пропозицію постійно діючої комісії з питань земельних відносин, природокористування, планування території, будівництва, архітектури, охорони пам'яток історичного середовища та благоустрою, з питань комунальної власності, житлово-комунального господарства, енергозбереження та транспорту **сільська рада вирішила:**

1. Розробити технічну документацію щодо інвентаризації земель комунальної власності для будівництва та обслуговування об'єктів рекреаційного призначення в урочищі "Фелшеверде" села Велика Добронь:

- контур 514, орієнтовною площею 0,9 га;
- контур 516, орієнтовною площею 3,0 га;
- контур 521, орієнтовною площею 1,7 га.

2. Сформовані внаслідок інвентаризації земель земельні ділянки зареєструвати згідно чинного законодавства.

3. Контроль за виконання цього рішення покласти на постійну комісію з питань земельних відносин, природокористування, планування території, будівництва, архітектури, охорони пам'яток історичного середовища та благоустрою, з питань комунальної власності, житлово-комунального господарства, енергозбереження та транспорту.

Сільський голова

Ф.Ф.Надь



У К Р А І Н А

ВЕЛИКОДОБРОНСЬКА СІЛЬСЬКА РАДА
УЖГОРОДСЬКОГО РАЙОНУ ЗАКАРПАТСЬКОЇ ОБЛАСТІ
тринадцята сесія восьмого скликання

проект

*приданий
сільській раді головою*

РІШЕННЯ

від _____ 2022 року № _____
с. В.Добронь

**Про відмову у наданні дозволу на
розробку проекту землеустрою
Молнар Т.Т., мешканця с.Чомонин,
вул. Миру, № 309.**

Відповідно до п. 34 ст.26 Закону України "Про місцеве самоврядування в Україні", ст. 12, п. 4 ст.116 Земельного кодексу України, розглянувши заяву Молнар Т.Т., мешканця с.Чомонин, вул.Миру, № 309, враховуючи висновок постійно діючої комісії з питань земельних відносин, природокористування, планування території, будівництва, архітектури, охорони пам'яток історичного середовища та благоустрою, з питань комунальної власності, житлово-комунального господарства, енергозбереження та транспорту, **сільська рада вирішила:**

1. Відмовити у наданні дозволу на розробку проекту землеустрою щодо відведення земельної ділянки для ведення особистого селянського господарства гр. Молнар Тібору Тіборовичу, мешканцю с.Чомонин, вул.Миру, № 309, так як передача земельних ділянок безоплатно у власність громадян у межах норм, визначених Земельним кодексом проводиться один раз по кожному виду цільового використання.

2. Контроль за виконанням цього рішення покласти на постійно діючу комісію з питань земельних відносин, природокористування, планування території, будівництва, архітектури, охорони пам'яток історичного середовища та благоустрою, з питань комунальної власності, житлово-комунального господарства, енергозбереження та транспорту.

Сільський голова

Ф.Ф.Надь



УКРАЇНА

ВЕЛИКОДОБРОНСЬКА СІЛЬСЬКА РАДА
УЖГОРОДСЬКОГО РАЙОНУ ЗАКАРПАТСЬКОЇ ОБЛАСТІ
тринадцята сесія восьмого скликання

проект

позитивний
сільський голова

РІШЕННЯ

від _____ 2022 року № _____
с. В.Добронь

**Про відмову в затвердженні проекту
землеустрою щодо відведення земельної
ділянки у власність для ведення особистого
селянського господарства гр. Стельмах В.В.**

Відповідно до п. 34 ст.26 Закону України "Про місцеве самоврядування в Україні", ст. 13 Закону України "Про порядок виділення в натурі (на місцевості) земельних ділянок власникам земельних часток (паїв)" розглянувши клопотання Стельмах В.В., мешканця м.Ужгород, вул. Заньковецької, буд. № 91, кв.9 враховуючи висновок постійно діючої комісії з питань земельних відносин, природокористування, планування території, будівництва, архітектури, охорони пам'яток історичного середовища та благоустрою, з питань комунальної власності, житлово-комунального господарства, енергозбереження та транспорту, **сільська рада вирішила:**

1. Відмовити в затвердженні проекту землеустрою щодо відведення земельної ділянки у власність гр. Стельмах Валентину Валентиновичу, мешканцю м.Ужгород, вул. Заньковецької, буд. № 91, кв.9, так як земельна ділянка, кадастровий номер 2124880900:10:015:0081 розташована в контурі № 844, який згідно "Схеми поділу земель колективної власності на земельні частки(паї) КГСП "Перемога" увійшов до площі земель, що підлягають розподілу на земельні частки(паї).

2. Контроль за виконанням цього рішення покласти на постійно діючу комісію з питань земельних відносин, природокористування, планування території, будівництва, архітектури, охорони пам'яток історичного середовища та благоустрою, з питань комунальної власності, житлово-комунального господарства, енергозбереження та транспорту.

Сільський голова

Ф.Ф.Надь



У К Р А І Н А
ВЕЛИКОДОБРОНСЬКА СІЛЬСЬКА РАДА
УЖГОРОДСЬКОГО РАЙОНУ ЗАКАРПАТСЬКОЇ ОБЛАСТІ
тринадцята сесія восьмого скликання

проект
погоджений
сільський голова

РІШЕННЯ

від _____ року № _____
с. В.Добронь

Про надання дозволу на виготовлення проекту землеустрою щодо відведення земельної ділянки для ведення особистого селянського господарства у власність

Відповідно до ст.26 ст.33 Закону України «Про місцеве самоврядування в Україні», ст. ст. 12, 22, 33, 116, 118, 121, 122, 123, 134 Земельного Кодексу України, розглянувши заяви гр. Сильва-Бакша К.С., Томаші Х.А., Орос Г.Д., Катона О.О., мешканців с. Чомонин, врахувавши пропозицію постійно діючої комісії з питань земельних відносин, природокористування, планування території, будівництва, архітектури, охорони пам'яток історичного середовища та благоустрою, з питань комунальної власності, житлово-комунального господарства, енергозбереження та транспорту сільська рада вирішила:

1. Надати дозвіл на виготовлення проекту землеустрою щодо відведення земельної ділянки для ведення особистого селянського господарства:
 - орієнтовною площею 0,5471 га, яка розташована в с. Чомонин, урочищі «Гілістов», та орієнтовною площею 1.2000 га, яка розташована в с. Чомонин, урочищі «Переш Йобб» у власність Сильва-Бакша Клара Степанівна, мешканці с. Чомонин, вул. Довжа, буд. № 38;
 - орієнтовною площею 0,1369 га, яка розташована в с. Чомонин, урочищі "Гілістов" у власність Томаші Християн Адальбертович, мешканцю с. Чомонин, вул. І.Зріна, буд. № 3;
 - орієнтовною площею 1,0000 га, яка розташована в с. Чомонин, урочищі «Гілістов» у власність Орос Габріелла Девзівна, мешканці с. Чомонин, вул. Роз, буд. № 80;
 - орієнтовною площею 0,2500 га, яка розташована в с. Чомонин, урочищі «Дегтейр» у власність Катона Олександр Олександрович, мешканцю с. Чомонин, вул. Нова, буд. № 8/А;
2. Контроль за виконання цього рішення покласти на постійну комісію з питань земельних відносин, природокористування, планування території, будівництва, архітектури, охорони пам'яток історичного середовища та благоустрою, з питань комунальної власності, житлово-комунального господарства, енергозбереження та транспорту.

Сільський голова

Ф.Ф.Надь



У К Р А І Н А

ВЕЛИКОДОБРОНСЬКА СІЛЬСЬКА РАДА
УЖГОРОДСЬКОГО РАЙОНУ ЗАКАРПАТСЬКОЇ ОБЛАСТІ
тринадцята сесія восьмого скликання

проект
погоджений
сільською радою
[Signature]

РІШЕННЯ

від _____ року № _____
с. В.Добронь

Про надання дозволу на виготовлення проектів землеустрою щодо відведення земельних ділянок для ведення особистого селянського господарства у власність гр. Сабов Е.Т.

Відповідно до ст.26 ст.33 Закону України «Про місцеве самоврядування в Україні», ст. ст. 12, 22, 33, 116, 118, 121, 122, 123, 134 Земельного Кодексу України, розглянувши заяву гр. Сабов Е.Т., мешканцю с. Велика Добронь, врахувавши пропозицію постійно діючої комісії з питань земельних відносин, природокористування, планування території, будівництва, архітектури, охорони пам'яток історичного середовища та благоустрою, з питань комунальної власності, житлово-комунального господарства, енергозбереження та транспорту сільська рада вирішила:

1. Надати дозвіл на виготовлення проектів землеустрою щодо відведення земельних ділянок для ведення особистого селянського господарства, орієнтовною площею 0,30 га яка розташована в с. В.Добронь в урочищі «Роттаг», та орієнтовною площею 0,10 га в урочищі «Тегладяр» у власність Сабов Емерих Тіборовичу, мешканцю с.В.Добронь, вул. Квіткова, буд. № 21.
2. Контроль за виконання цього рішення покласти на постійну комісію з питань земельних відносин, природокористування, планування території, будівництва, архітектури, охорони пам'яток історичного середовища та благоустрою, з питань комунальної власності, житлово-комунального господарства, енергозбереження та транспорту.

Сільський голова

Ф.Ф.Надь



У К Р А І Н А

ВЕЛИКОДОБРОНСЬКА СІЛЬСЬКА РАДА
УЖГОРОДСЬКОГО РАЙОНУ ЗАКАРПАТСЬКОЇ ОБЛАСТІ
тринадцята сесія восьмого скликання

проект
повернення
сільській раді

РІШЕННЯ

від _____ року № _____
с. В.Добронь

Про надання дозволу на виготовлення проекту землеустрою щодо відведення земельної ділянки для ведення особистого селянського господарства у власність гр. Шомоді К.Т.

Відповідно до ст.26 ст.33 Закону України «Про місцеве самоврядування в Україні», ст. ст. 12, 22, 33, 116, 118, 121, 122, 123, 134 Земельного Кодексу України, розглянувши заяву гр. Шомоді К.Т., мешканці с. Мала Добронь, врахувавши пропозицію постійно діючої комісії з питань земельних відносин, природокористування, планування території, будівництва, архітектури, охорони пам'яток історичного середовища та благоустрою, з питань комунальної власності, житлово-комунального господарства, енергозбереження та транспорту **сільська рада вирішила:**

1. Надати дозвіл на виготовлення проекту землеустрою щодо відведення земельної ділянки для ведення особистого селянського господарства, орієнтовною площею 0,50 га, яка розташована в с. М.Добронь по вулиці Ремец у власність Шомоді Кристині Тіборівні, мешканці с.М.Добронь, вул. Шевченка, буд. № 7.
2. Контроль за виконання цього рішення покласти на постійну комісію з питань земельних відносин, природокористування, планування території, будівництва, архітектури, охорони пам'яток історичного середовища та благоустрою, з питань комунальної власності, житлово-комунального господарства, енергозбереження та транспорту.

Сільський голова

Ф.Ф.Надь



У К Р А Ї Н А

ВЕЛИКОДОБРОНСЬКА СІЛЬСЬКА РАДА
УЖГОРОДСЬКОГО РАЙОНУ ЗАКАРПАТСЬКОЇ ОБЛАСТІ

тринадцята сесія восьмого скликання

проект
кошторисний
альбомний коштов

РІШЕННЯ

від _____ року № _____
с. В.Добронь

Про надання дозволу на виготовлення проекту землеустрою щодо відведення земельної ділянки для ведення особистого селянського господарства у власність гр. Бадо Т.Т.

Відповідно до ст.26 ст.33 Закону України «Про місцеве самоврядування в Україні», ст. ст. 12, 22, 33, 116, 118, 121, 122, 123, 134 Земельного Кодексу України, розглянувши заяву гр. Бадо Т.Т., мешканцю с. Тисаагтелек, врахувавши пропозицію постійно діючої комісії з питань земельних відносин, природокористування, планування території, будівництва, архітектури, охорони пам'яток історичного середовища та благоустрою, з питань комунальної власності, житлово-комунального господарства, енергозбереження та транспорту сільська рада вирішила:

1. Надати дозвіл на виготовлення проекту землеустрою щодо відведення земельної ділянки для ведення особистого селянського господарства, орієнтовною площею 0,50 га, яка розташована в с. Тисаагтелек в урочищі «Сад» у власність Бадо Тібор Тіборовичу, мешканцю с.Тисаагтелек, вул. Сечені, буд. № 23.
2. Контроль за виконання цього рішення покласти на постійну комісію з питань земельних відносин, природокористування, планування території, будівництва, архітектури, охорони пам'яток історичного середовища та благоустрою, з питань комунальної власності, житлово-комунального господарства, енергозбереження та транспорту.

Сільський голова

Ф.Ф.Надь



У К Р А Ї Н А
ВЕЛИКОДОБРОНСЬКА СІЛЬСЬКА РАДА
УЖГОРОДСЬКОГО РАЙОНУ ЗАКАРПАТСЬКОЇ ОБЛАСТІ
тринадцята сесія восьмого скликання

проект
визначення
сільськогосподарської
земельної ділянки

РІШЕННЯ

від _____ року № _____
с. В.Добронь

Про затвердження проектів землеустрою щодо відведення земельних ділянок для ведення особистого селянського господарства у власність

Відповідно до ст.26 ст.33 Закону України «Про місцеве самоврядування в Україні», ст. ст. 12, 33, 79-1, 116, 118, 121, 122, 186 Земельного кодексу України, розглянувши заяви мешканців с. Чомонин громадян, Чакань О.А., Дьордь Є.Б., Бенце Е.Ф., Бадов Д.Ж., Чакань, А.А., Молнар З.В., Мишак І.Л., врахувавши пропозицію постійно діючої комісії з питань земельних відносин, природокористування, планування території, будівництва, архітектури, охорони пам'яток історичного середовища та благоустрою, з питань комунальної власності, житлово-комунального господарства, енергозбереження та транспорту, сільська рада вирішила:

1. Затвердити проекти землеустрою щодо відводу земельних ділянок у власність для ведення особистого селянського господарства:

- Чакань Олександр Андрійович, мешканцю с. Чомонин, вул. Миру, буд. 138, площею 0,0960 га, кадастровий номер 2122787800:10:103:0061, урочище «Гілістов»;
- Дьордь Єлизавета Бейлівна, мешканці с. Чомонин, вул. Миру, буд. 63, площею 0,4600 га, кадастровий номер 2122787800:10:101:0125, урочище «Переш йобб»;
- Бенце Едіта Федорвна, мешканці с. Чомонин, вул. Лісна, буд. 16, площею 0,0801 га, кадастровий номер 2122787800:10:102:0300, урочище «Баньо»;
- Бадов Даніел Жолтович, мешканцю с. Чомонин, вул. Зелена, буд. 58, площею 0,8740 га, кадастровий номер 2122787800:10:101:0198, урочище «Переш бол»;
- Чакань Андрій Андрійович, мешканцю с. Чомонин, вул. Зелена, буд. 119, площею 0,5617 га, кадастровий номер 2122787800:10:101:0179, урочище «Переш йобб»;
- Молнар Зіта Василівна, мешканці с. Чомонин, вул. Миру, буд. 46, площею 0,6650 га, кадастровий номер 2122787800:10:102:0217, урочище «Баньо», площею 0,4500 га, кадастровий номер 2122787800:10:105:0045, урочище «Йарошхаз»;
- Мишак Ірина Людвиківна, мешканці с. Чомонин, вул. Нова, буд. 19, площею 0,4400 га кадастровий номер 2122787800:10:104:0062 урочище «Барічов», площею 0,2500 га, кадастровий номер 2122787800:10:102:0170 урочище «Тоньо йобб».

2. Передати земельні ділянки для ведення особистого селянського господарства у власність:

- Чакань Олександр Андрійович, мешканцю с. Чомонин, вул. Миру, буд. 138, площею 0,0960 га, кадастровий номер 2122787800:10:103:0061, урочище «Гілістов»;
- Дьордь Єлизавета Бейлівна, мешканці с. Чомонин, вул. Миру, буд. 63, площею 0,4600 га, кадастровий номер 2122787800:10:101:0125, урочище «Переш йобб»;
- Бенце Едіта Федорвна, мешканці с. Чомонин, вул. Лісна, буд. 16, площею 0,0801 га, кадастровий номер 2122787800:10:102:0300, урочище «Баньо»;

- Бадов Даніел Жолтович, мешканцю с. Чомонин, вул. Зелена, буд. 58, площею 0,8740 га, кадастровий номер 2122787800:10:101:0198, урочище «Переш бол»;
- Чакань Андрій Андрійович, мешканцю с. Чомонин, вул. Зелена, буд. 119, площею 0,5617 га, кадастровий номер 2122787800:10:101:0179, урочище «Переш йобб»;
- Молнар Зіта Василівна, мешканці с. Чомонин, вул. Миру, буд. 46, площею 0,6650 га, кадастровий номер 2122787800:10:102:0217, урочище «Баньо», площею 0,4500 га, кадастровий номер 2122787800:10:105:0045, урочище «Йарошхаз»;
- Мишак Ірина Людвиківна, мешканці с. Чомонин, вул. Нова, буд. 19, площею 0,4400 га, кадастровий номер 2122787800:10:104:0062 урочище «Барічов», площею 0,2500 га, кадастровий номер 2122787800:10:102:0170 урочище «Тоньо йобб».

3. Контроль за виконання цього рішення покласти на постійну комісію з питань земельних відносин, природокористування, планування території, будівництва, архітектури, охорони пам'яток історичного середовища та благоустрою, з питань комунальної власності, житлово-комунального господарства, енергозбереження та транспорту.

Сільський голова

Ф.Ф.Надь



У К Р А І Н А
ВЕЛИКОДОБРОНСЬКА СІЛЬСЬКА РАДА
УЖГОРОДСЬКОГО РАЙОНУ ЗАКАРПАТСЬКОЇ ОБЛАСТІ
тринадцята сесія восьмого скликання

проект
коригувати
сільський голова

РІШЕННЯ

від _____ року № _____
с. В.Добронь

Про затвердження проекту землеустрою щодо відведення земельної ділянки у власність для будівництва і обслуговування житлового будинку, господарських будівель і споруд, гр. Попович А.А.

Відповідно до ст.26 Закону України «Про місцеве самоврядування в Україні», ст. ст. 12, 118, 120,121, 125, Перехідних положень Земельного кодексу України, розглянувши проект землеустрою щодо відведення земельної ділянки гр. Попович Андрій Андрійович, мешканцю с. Чомонин, вул. Набережна, буд. № 6, врахувавши пропозицію постійно діючої комісії з питань земельних відносин, природокористування, планування території, будівництва, архітектури, охорони пам'яток історичного середовища та благоустрою, з питань комунальної власності, житлово-комунального господарства, енергозбереження та транспорту, сільська рада вирішила:

1. Затвердити проект землеустрою щодо відведення земельної ділянки гр. Попович Андрію Андрійовичу мешканцю с. Чомонин, вул. Набережна, буд. № 6, площею 0,1600 га, кадастровий номер 2122787800:10:102:0294 для будівництва і обслуговування житлового будинку, господарських будівель і споруд в с. Чомонин, вул. Довжа, 37.
2. Передати гр. Попович Андрію Андрійовичу, мешканцю с. Чомонин, вул. Набережна, буд. № 6 у власність земельну ділянку площею 0,1600 га, кадастровий номер 2122787800:10:102:0294 для будівництва і обслуговування житлового будинку, господарських будівель та споруд в с. Чомонин, вул. Довжа, 37.
3. Контроль за виконання цього рішення покласти на постійну комісію з питань земельних відносин, природокористування, планування території, будівництва, архітектури, охорони пам'яток історичного середовища та благоустрою, з питань комунальної власності, житлово-комунального господарства, енергозбереження та транспорту.

Сільський голова

Ф.Ф.Надь



УКРАЇНА
ВЕЛИКОДОБРОНСЬКА СІЛЬСЬКА РАДА
УЖГОРОДСЬКОГО РАЙОНУ ЗАКАРПАТСЬКОЇ ОБЛАСТІ
тринадцята сесія восьмого скликання

проект

Ускаї Ласло Васильович
сі. В. Добронь

РІШЕННЯ

від _____ року № _____
с. В. Добронь

**Про затвердження проектів землеустрою
щодо відведення земельних ділянок для
ведення особистого селянського
господарства у власність**

Відповідно до ст.26 ст.33 Закону України «Про місцеве самоврядування в Україні», ст. ст. 12, 33, 79-1, 116, 118, 121, 122, 186 Земельного кодексу України, розглянувши заяви мешканців с. Мала Добронь громадян, Ускаї Л.В., Мішак К.А., Надь С.С., Сігегі Т.О., Бітаї І.О., Боднар І.З. врахувавши пропозицію постійно діючої комісії з питань земельних відносин, природокористування, планування території, будівництва, архітектури, охорони пам'яток історичного середовища та благоустрою, з питань комунальної власності, житлово-комунального господарства, енергозбереження та транспорту, сільська рада вирішила:

1. Затвердити проекти землеустрою щодо відводу земельних ділянок у власність для ведення особистого селянського господарства:
 - Ускаї Ласло Васильовичу, мешканцю с. Мала Добронь, вул. Петефі, буд. №16, площею 0,4950 га, кадастровий номер 2124883900:11:010:0095, урочище «Балінтлегеле»;
 - Мішак Крістіан Адальбертовичу, мешканцю с. Мала Добронь, вул. Миру, буд. №75, площею 0,5000 га, кадастровий номер 2124883900:11:010:0094, урочище «Балінтлегеле»;
 - Надь Степан Степановичу, мешканцю с. Мала Добронь, вул. Головна, буд. №114, площею 0,5000 га, кадастровий номер 2124883900:11:010:0083, урочище «Балінтлегеле»;
 - Сігегі Тамаш Олександровичу, мешканцю с. Мала Добронь, вул. Головна, буд. №3, площею 0,4950 га, кадастровий номер 2124883900:11:010:0089, урочище «Балінтлегеле»;
 - Бітаї Іштван Олександровичу, мешканцю с. Мала Добронь, вул. Кошута, буд. №27, площею 0,5000 га, кадастровий номер 2124883900:11:010:0074, урочище «Балінтлегеле»;
 - Боднар Іван Золтановичу, мешканцю с. Мала Добронь, вул. Нова, буд. №8, площею 0,5000 га, кадастровий номер 2124883900:11:010:0088, урочище «Балінтлегеле».
2. Передати земельні ділянки для ведення особистого селянського господарства у власність:
 - Ускаї Ласло Васильовичу, мешканцю с. Мала Добронь, вул. Петефі, буд. №16, площею 0,4950 га, кадастровий номер 2124883900:11:010:0095, урочище «Балінтлегеле»;
 - Мішак Крістіан Адальбертовичу, мешканцю с. Мала Добронь, вул. Миру, буд. №75, площею 0,5000 га, кадастровий номер 2124883900:11:010:0094, урочище «Балінтлегеле»;
 - Надь Степан Степановичу, мешканцю с. Мала Добронь, вул. Головна, буд. №114, площею 0,5000 га, кадастровий номер 2124883900:11:010:0083, урочище «Балінтлегеле»;
 - Сігегі Тамаш Олександровичу, мешканцю с. Мала Добронь, вул. Головна, буд. №3, площею 0,4950 га, кадастровий номер 2124883900:11:010:0089, урочище «Балінтлегеле»;
 - Бітаї Іштван Олександровичу, мешканцю с. Мала Добронь, вул. Кошута, буд. №27, площею 0,5000 га, кадастровий номер 2124883900:11:010:0074, урочище «Балінтлегеле»;

- Боднар Іван Золтановичу, мешканцю с. Мала Добронь, вул. Нова, буд. №8, площею 0,5000 га, кадастровий номер 2124883900:11:010:0088, урочище «Балінтлегеле».

3. Контроль за виконання цього рішення покласти на постійну комісію з питань земельних відносин, природокористування, планування території, будівництва, архітектури, охорони пам'яток історичного середовища та благоустрою, з питань комунальної власності, житлово-комунального господарства, енергозбереження та транспорту.


Сільський голова

Ф.Ф.Надь



У К Р А Ї Н А
ВЕЛИКОДОБРОНСЬКА СІЛЬСЬКА РАДА
УЖГОРОДСЬКОГО РАЙОНУ ЗАКАРПАТСЬКОЇ ОБЛАСТІ
тринадцята сесія восьмого скликання

проект
цього рішення
сільського голови



РІШЕННЯ

від _____ року № _____
с. В.Добронь

**Про затвердження проект землеустрою
щодо відведення земельної ділянки для
ведення особистого селянського
господарства у власність гр. Дудаш К.З.**

Відповідно до ст.26 ст.33 Закону України «Про місцеве самоврядування в Україні», ст. ст. 12, 33, 79-1, 116, 118, 121, 122, 186 Земельного кодексу України, розглянувши заяву гр. Дудаш Каталін Зігмундівні, мешканці с. Батьово, вул. Петефі, буд. №25 врахувавши пропозицію постійно діючої комісії з питань земельних відносин, природокористування, планування території, будівництва, архітектури, охорони пам'яток історичного середовища та благоустрою, з питань комунальної власності, житлово-комунального господарства, енергозбереження та транспорту, **сільська рада вирішила:**

1. Затвердити проект землеустрою щодо відведення земельної ділянки у власність гр. Дудаш Каталін Зігмундівні, площею 0,1976 га, кадастровий номер 2124883900:11:014:0183, для ведення особистого селянського господарства в с. Мала Добронь, вул. Миру, 5.
2. Передати гр. Дудаш Каталін Зігмундівні, мешканці с. Батьово, вул. Петефі, буд. № 25 у власність земельну ділянку площею 0,1976 га, кадастровий номер 2124883900:11:014:0183, для ведення особистого селянського господарства в с. Мала Добронь, вул. Миру, 5.
3. Контроль за виконання цього рішення покласти на постійну комісію з питань земельних відносин, природокористування, планування території, будівництва, архітектури, охорони пам'яток історичного середовища та благоустрою, з питань комунальної власності, житлово-комунального господарства, енергозбереження та транспорту.

Сільський голова

Ф.Ф.Надь



У К Р А І Н А

ВЕЛИКОДОБРОНСЬКА СІЛЬСЬКА РАДА
УЖГОРОДСЬКОГО РАЙОНУ ЗАКАРПАТСЬКОЇ ОБЛАСТІ
тринадцята сесія восьмого скликання

проект
корисний
сільській голові

РІШЕННЯ

від _____ року № _____
с. В.Добронь

**Про надання дозволу на виготовлення
технічної документації із землеустрою
щодо встановлення/відновлення/ меж в
натурі земельної ділянки Бадю Б.М.**

Відповідно до ст.26 ст.34 Закону України «Про місцеве самоврядування в Україні», ст. ст. 12, 89, 116, 118, 120, 122 Земельного Кодексу України, розглянувши заяву гр. Бадю Б.М. мешканцю с. Велика Добронь, врахувавши пропозицію постійно діючої комісії з питань земельних відносин, природокористування, планування території, будівництва, архітектури, охорони пам'яток історичного середовища та благоустрою, з питань комунальної власності, житлово-комунального господарства, енергозбереження та транспорту сільська рада вирішила:

1. Надати дозвіл Бадю Бейла Миколайовичу, мешканцю с. Велика Добронь, вул. Ракоці, буд. № 23 на виготовлення технічної документації із землеустрою щодо встановлення(відновлення) меж земельної ділянки в натурі площею 0,2500 га для будівництва і обслуговування житлового будинку, господарських будівель і споруд в с. Велика Добронь, вул. Ракоці, № 23 у власність.
2. Технічну документацію із землеустрою щодо встановлення/відновлення/меж в натурі земельної ділянки оформити згідно чинного законодавства та подати на затвердження.
3. Контроль за виконання цього рішення покласти на постійну комісію з питань земельних відносин, природокористування, планування території, будівництва, архітектури, охорони пам'яток історичного середовища та благоустрою, з питань комунальної власності, житлово-комунального господарства, енергозбереження та транспорту.

Сільський голова

Ф.Ф.Надь



УКРАЇНА
ВЕЛИКОДОБРОНСЬКА СІЛЬСЬКА РАДА
УЖГОРОДСЬКОГО РАЙОНУ ЗАКАРПАТСЬКОЇ ОБЛАСТІ
тринадцята сесія восьмого скликання

проект
нагороджений
сільським головою

РІШЕННЯ

від _____ року № _____
с. В.Добронь

Про надання дозволу на виготовлення технічної документації із землеустрою щодо встановлення/відновлення/ меж в натурі земельної ділянки Томаші А.В.

Відповідно до ст.26 ст.34 Закону України «Про місцеве самоврядування в Україні», ст. ст. 12, 89, 116, 118, 120, 122 Земельного Кодексу України, розглянувши заяву гр. Томаші А.В. мешканцю с. Чомонин, врахувавши пропозицію постійно діючої комісії з питань земельних відносин, природокористування, планування території, будівництва, архітектури, охорони пам'яток історичного середовища та благоустрою, з питань комунальної власності, житлово-комунального господарства, енергозбереження та транспорту сільська рада вирішила:

1. Надати дозвіл Томаші Адальберт Войтеховичу, мешканцю с. Чомонин, вул. І.Зріні, буд. № 3 на виготовлення технічної документації із землеустрою щодо встановлення(відновлення) меж земельної ділянки в натурі орієнтовною площею 0,09 га для будівництва і обслуговування житлового будинку, господарських будівель і споруд в с. Чомонин, вул. І.Зріні, буд. № 3 у власність.
2. Технічну документацію із землеустрою щодо встановлення/відновлення/меж в натурі земельної ділянки оформити згідно чинного законодавства та подати на затвердження.
3. Контроль за виконання цього рішення покласти на постійну комісію з питань земельних відносин, природокористування, планування території, будівництва, архітектури, охорони пам'яток історичного середовища та благоустрою, з питань комунальної власності, житлово-комунального господарства, енергозбереження та транспорту.

Сільський голова

Ф.Ф.Надь



У К Р А Ї Н А
ВЕЛИКОДОБРОНСЬКА СІЛЬСЬКА РАДА
УЖГОРОДСЬКОГО РАЙОНУ ЗАКАРПАТСЬКОЇ ОБЛАСТІ
тринадцята сесія восьмого скликання

проект
кожричний
сільський голова
[Signature]

РІШЕННЯ

від _____ року № _____
с. В.Добронь

**Про затвердження технічної документації
із землеустрою щодо встановлення/відновлення/
меж в натурі земельної ділянки для будівництва і
обслуговування житлового будинку,
господарських будівель і споруд**

Відповідно до ст.26 Закону України «Про місцеве самоврядування в Україні», ст. ст. 12, 118, 120,121, 125, Перехідних положень Земельного кодексу України, розглянувши технічні документації із землеустрою щодо встановлення меж земельної ділянки мешканців с. Чомонин, громадян Томаші В.Л., Чакань Е.Е., Годор Е.І., Томаші І.А., Годор Д.М., Шандор Т.Т., Бакша Й.Й., Кочіш З.З., Мартон Т.А., Чакань М.М., Чакань А.О., Томаші Е.Т., Бакша Й.Й., Дердь О.О., врахувавши пропозицію постійно діючої комісії з питань земельних відносин, природокористування, планування території, будівництва, архітектури, охорони пам'яток історичного середовища та благоустрою, з питань комунальної власності, житлово-комунального господарства, енергозбереження та транспорту, сільська рада вирішила:

1. Затвердити технічні документації із землеустрою щодо встановлення/відновлення/ меж земельної ділянки в натурі:

- Томаші Василю Лайшовичу, мешканцю с. Чомонин, вул. Миру, буд. 239, площею 0,2153 га, кадастровий номер 2122787800:10:104:0093 для будівництва і обслуговування житлового будинку, господарських будівель і споруд в с. Чомонин, вул. Миру, буд. 239;
- Чакань Ендре Ендрійовичу, мешканцю с. Чомонин, вул. Широка, буд. 24, площею 0,2069 га, кадастровий номер 2122787800:10:104:0096 для будівництва і обслуговування житлового будинку, господарських будівель і споруд в с. Чомонин, вул. Широка, буд.24;
- Годор Ержебет Імрїївні, мешканці с. Чомонин, вул. Широка, буд. 18, площею 0,2147 га, кадастровий номер 2122787800:10:104:0097 для будівництва і обслуговування житлового будинку, господарських будівель і споруд в с. Чомонин, вул. Широка, буд. 18;
- Томаші Іболі Андрїївні, мешканці с. Чомонин, вул. Миру, буд. 79, площею 0,2193 га, кадастровий номер 2122787800:10:103:0241 для будівництва і обслуговування житлового будинку, господарських будівель і споруд в с. Чомонин, вул. Миру, буд. 79;
- Годор Дезидеру Матїйовичу, мешканцю с. Чомонин, вул. Зелена, буд. 91, площею 0,0663 га, кадастровий номер 2122787800:10:102:0295 для будівництва і обслуговування житлового будинку, господарських будівель і споруд в с. Чомонин, вул. Зелена, буд. 91;
- Шандор Томашу Томашовичу, мешканцю с. Чомонин, вул. Широка, буд. 32, площею 0,2000 га, кадастровий номер 2122787800:10:104:0082 для будівництва і обслуговування житлового будинку, господарських будівель і споруд в с. Чомонин, вул. Широка, буд. 32;
- Бакша Йосипу Йосиповичу, мешканцю с. Чомонин, вул. Довжа, буд. 38, площею 0,1718 га, кадастровий номер 2122787800:10:102:0299 для будівництва і обслуговування житлового будинку, господарських будівель і споруд в с. Чомонин, вул. Довжа, буд. 38;
- Кочіш Зіти Золтанївни, мешканці с. Чомонин, вул. Миру, буд. 196, площею 0,2207 га, кадастровий номер 2122787800:10:102:0292 для будівництва і обслуговування житлового будинку, господарських будівель і споруд в с. Чомонин, вул. Миру, буд. 196;

- Мартон Тибору Андрійовичу, мешканцю с. Чомонин, вул. Миру, буд. 89, площею 0,2497 га, кадастровий номер 2122787800:10:103:0239 для будівництва і обслуговування житлового будинку, господарських будівель і споруд в с. Чомонин, вул. Миру, буд. 89;
- Чакань Миколі Миколайовичу, мешканцю с. Чомонин, вул. Миру, буд. 117, площею 0,2500 га, кадастровий номер 2122787800:10:103:0229 для будівництва і обслуговування житлового будинку, господарських будівель і споруд в с. Чомонин, вул. Миру, буд. 117;
- Чакань Амолії Олександрівні, мешканці с. Чомонин, вул. Миру, буд. 120, площею 0,1426 га, кадастровий номер 2122787800:10:102:0290 для будівництва і обслуговування житлового будинку, господарських будівель і споруд в с. Чомонин, вул. Миру, буд. 120;
- Томаші Еріки Тиборівни, мешканці с. Чомонин, вул. Широка, буд. 4, площею 0,2257 га, кадастровий номер 2122787800:10:104:0095 для будівництва і обслуговування житлового будинку, господарських будівель і споруд в с. Чомонин, вул. Широка, буд. 4;
- Бакша Йосипу Йосиповичу, мешканцю с. Чомонин, вул. Набережна, буд. 24, площею 0,1481 га, кадастровий номер 2122787800:10:102:0293 для будівництва і обслуговування житлового будинку, господарських будівель і споруд в с. Чомонин, вул. Набережна, буд. 24;
- Дердь Олександр Олександровичу, мешканцю с. Чомонин, вул. Роз, буд. 31, площею 0,2161 га, кадастровий номер 2122787800:10:104:0094 для будівництва і обслуговування житлового будинку, господарських будівель і споруд в с. Чомонин, вул. Роз, буд. 31.

2. Передати земельні ділянки у власність:

- Томаші Василю Лайошовичу, мешканцю с. Чомонин, вул. Миру, буд. 239, площею 0,2153 га, кадастровий номер 2122787800:10:104:0093 для будівництва і обслуговування житлового будинку, господарських будівель і споруд в с. Чомонин, вул. Миру, буд. 239;
- Чакань Ендре Ендрійовичу, мешканцю с. Чомонин, вул. Широка, буд. 24, площею 0,2069 га, кадастровий номер 2122787800:10:104:0096 для будівництва і обслуговування житлового будинку, господарських будівель і споруд в с. Чомонин, вул. Широка, буд. 24;
- Годор Ержебет Імріївні, мешканці с. Чомонин, вул. Широка, буд. 18, площею 0,2147 га, кадастровий номер 2122787800:10:104:0097 для будівництва і обслуговування житлового будинку, господарських будівель і споруд в с. Чомонин, вул. Широка, буд. 18;
- Томаші Іболі Андріївни, мешканці с. Чомонин, вул. Миру, буд. 79, площею 0,2193 га, кадастровий номер 2122787800:10:103:0241 для будівництва і обслуговування житлового будинку, господарських будівель і споруд в с. Чомонин, вул. Миру, буд. 79;
- Годор Дезидеру Матійовичу, мешканцю с. Чомонин, вул. Зелена, буд. 91, площею 0,0663 га, кадастровий номер 2122787800:10:102:0295 для будівництва і обслуговування житлового будинку, господарських будівель і споруд в с. Чомонин, вул. Зелена, буд. 91;
- Шандор Томашу Томашовичу, мешканцю с. Чомонин, вул. Широка, буд. 32, площею 0,2000 га, кадастровий номер 2122787800:10:104:0082 для будівництва і обслуговування житлового будинку, господарських будівель і споруд в с. Чомонин, вул. Широка, буд. 32;
- Бакша Йосипу Йосиповичу, мешканцю с. Чомонин, вул. Довжа, буд. 38, площею 0,1718 га, кадастровий номер 2122787800:10:102:0299 для будівництва і обслуговування житлового будинку, господарських будівель і споруд в с. Чомонин, вул. Довжа, буд. 38;
- Кочіш Зіти Золтанівни, мешканці с. Чомонин, вул. Миру, буд. 196, площею 0,2207 га, кадастровий номер 2122787800:10:102:0292 для будівництва і обслуговування житлового будинку, господарських будівель і споруд в с. Чомонин, вул. Миру, буд. 196;
- Мартон Тибору Андрійовичу, мешканцю с. Чомонин, вул. Миру, буд. 89, площею 0,2497 га, кадастровий номер 2122787800:10:103:0239 для будівництва і обслуговування житлового будинку, господарських будівель і споруд в с. Чомонин, вул. Миру, буд. 89;
- Чакань Миколі Миколайовичу, мешканцю с. Чомонин, вул. Миру, буд. 117, площею 0,2500 га, кадастровий номер 2122787800:10:103:0229 для будівництва і обслуговування житлового будинку, господарських будівель і споруд в с. Чомонин, вул. Миру, буд. 117;
- Чакань Амолії Олександрівні, мешканці с. Чомонин, вул. Миру, буд. 120, площею 0,1426 га, кадастровий номер 2122787800:10:102:0290 для будівництва і обслуговування житлового будинку, господарських будівель і споруд в с. Чомонин, вул. Миру, буд. 120;
- Томаші Еріки Тиборівни, мешканці с. Чомонин, вул. Широка, буд. 4, площею 0,2257 га, кадастровий номер 2122787800:10:104:0095 для будівництва і обслуговування житлового будинку, господарських будівель і споруд в с. Чомонин, вул. Широка, буд. 4;
- Бакша Йосипу Йосиповичу, мешканцю с. Чомонин, вул. Набережна, буд. 24, площею 0,1481 га, кадастровий номер 2122787800:10:102:0293 для будівництва і обслуговування житлового будинку, господарських будівель і споруд в с. Чомонин, вул. Набережна, буд. 24;

- Дердь Олександр Олександровичу, мешканцю с. Чомонин, вул. Роз, буд. 31, площею 0,2161 га, кадастровий номер 2122787800:10:104:0094 для будівництва і обслуговування житлового будинку, господарських будівель і споруд в с. Чомонин, вул. Роз, буд. 31.
- 3. Контроль за виконання цього рішення покласти на постійну комісію з питань земельних відносин, природокористування, планування території, будівництва, архітектури, охорони пам'яток історичного середовища та благоустрою, з питань комунальної власності, житлово-комунального господарства, енергозбереження та транспорту.

Сільський голова

Ф.Ф.Надь



У К Р А І Н А

ВЕЛИКОДОБРОНСЬКА СІЛЬСЬКА РАДА
УЖГОРОДСЬКОГО РАЙОНУ ЗАКАРПАТСЬКОЇ ОБЛАСТІ
тринадцята сесія восьмого скликання

РІШЕННЯ

від _____ 2022 року № _____
с. В.Добронь

Про затвердження технічної документації із землеустрою щодо встановлення (відновлення) меж земельної ділянки Надь О.О., мешканця с.Чомонин, вул. Роз, буд. 21

Відповідно до п. 34 ст.26 Закону України "Про місцеве самоврядування в Україні", ст. 12, п. 4 ст.116 Земельного кодексу України, розглянувши заяву Надь О.О., мешканця с.Чомонин, вул.Роз, буд.21, враховуючи висновок постійно діючої комісії з питань земельних відносин, природокористування, планування території, будівництва, архітектури, охорони пам'яток історичного середовища та благоустрою, з питань комунальної власності, житлово-комунального господарства, енергозбереження та транспорту, **сільська рада вирішила:**

1. Відмовити у затвердженні технічної документації із землеустрою щодо встановлення (відновлення) меж земельної ділянки в натурі Надь Олександрю Олександровичу, мешканцю с.Чомонин, вул.Роз, буд. 21, площею 0,2142 га, кадастровий номер 2122787800:10:104:0098 для будівництва та обслуговування будинку, господарських будівель і споруд в с.Чомонин, вул.Роз буд. 21, так як передача земельних ділянок безоплатно у власність громадян у межах норм, визначених Земельним кодексом проводиться один раз по кожному виду цільового використання.

2. Контроль за виконанням цього рішення покласти на постійно діючу комісію з питань земельних відносин, природокористування, планування території, будівництва, архітектури, охорони пам'яток історичного середовища та благоустрою, з питань комунальної власності, житлово-комунального господарства, енергозбереження та транспорту.

Сільський голова

Ф.Ф.Надь

*Триває розгляд
сільським головою*



У К Р А І Н А
ВЕЛИКОДОБРОНСЬКА СІЛЬСЬКА РАДА
УЖГОРОДСЬКОГО РАЙОНУ ЗАКАРПАТСЬКОЇ ОБЛАСТІ
тринадцята сесія восьмого скликання

проект
координувати
сімейний план

РІШЕННЯ

від _____ року № _____
с. В.Добронь

**Про затвердження технічної документації
із землеустрою щодо встановлення/відновлення/
меж в натурі земельної ділянки гр. Дудаш К.З.**

Відповідно до ст.26 Закону України «Про місцеве самоврядування в Україні», ст. ст. 12, 118, 120,121, 125, Перехідних положень Земельного кодексу України, розглянувши технічну документацію із землеустрою щодо встановлення меж земельної ділянки гр. Дудаш Каталін Зігмундівні, мешканці с. Батьово, вул. Петефі, буд. № 25, врахувавши пропозицію постійно діючої комісії з питань земельних відносин, природокористування, планування території, будівництва, архітектури, охорони пам'яток історичного середовища та благоустрою, з питань комунальної власності, житлово-комунального господарства, енергозбереження та транспорту, **сізьська рада вирішила:**

1. Затвердити технічну документацію із землеустрою щодо встановлення(відновлення) меж земельної ділянки в натурі гр. Дудаш Каталін Зігмундівні, мешканці с. Батьово, вул. Петефі, буд. № 25 площею 0,2500 га, кадастровий номер 2124883900:11:014:0184, для будівництва і обслуговування житлового будинку, господарських будівель і споруд в с. М.Добронь, вул. Миру, буд. № 5.
2. Передати гр. Дудаш Каталін Зігмундівні, мешканці с. Батьово, вул. Петефі, буд. № 25 у власність земельну ділянку площею 0,2500 га, кадастровий номер 2124883900:11:014:0184, для будівництва і обслуговування житлового будинку, господарських будівель і споруд в с. М.Добронь, вул. Миру, буд. № 5.
3. Контроль за виконання цього рішення покласти на постійну комісію з питань земельних відносин, природокористування, планування території, будівництва, архітектури, охорони пам'яток історичного середовища та благоустрою, з питань комунальної власності, житлово-комунального господарства, енергозбереження та транспорту.

Сільський голова

Ф.Ф.Надь



У К Р А Ї Н А
ВЕЛИКОДОБРОНСЬКА СІЛЬСЬКА РАДА
УЖГОРОДСЬКОГО РАЙОНУ ЗАКАРПАТСЬКОЇ ОБЛАСТІ
тринадцята сесія восьмого скликання

проект

нагороджений
сільським головою

РІШЕННЯ

від _____ року № _____
с. В.Добронь

**Про затвердження технічної документації
із землеустрою щодо встановлення/відновлення/
меж в натурі земельної ділянки гр. Раті А.Ф.**

Відповідно до ст.26 Закону України «Про місцеве самоврядування в Україні», ст. ст. 12, 118, 120,121, 125, Перехідних положень Земельного кодексу України, розглянувши технічну документацію із землеустрою щодо встановлення меж земельної ділянки гр. Раті Андрій Ференцовичу, мешканцю с. Велика Добронь, вул. Ниридсег, буд. № 15, врахувавши пропозицію постійно діючої комісії з питань земельних відносин, природокористування, планування території, будівництва, архітектури, охорони пам'яток історичного середовища та благоустрою, з питань комунальної власності, житлово-комунального господарства, енергозбереження та транспорту, сільська рада вирішила:

1. Затвердити технічну документацію із землеустрою щодо встановлення(відновлення) меж земельної ділянки в натурі гр. Раті Андрій Ференцовичу, площею 0,1768 га, кадастровий номер 2124880900:11:020:0182, для будівництва і обслуговування житлового будинку, господарських будівель і споруд в с. Велика Добронь, вул. Ниридсег, буд. № 15.
2. Передати гр. Раті Андрій Ференцовичу, мешканцю с. Велика Добронь, вул. Ниридсег, буд. № 15 у власність земельну ділянку площею 0,1768 га, кадастровий номер 2124880900:11:020:0182, для будівництва і обслуговування житлового будинку, господарських будівель і споруд в с. Велика Добронь, вул. Ниридсег, буд. № 15.
3. Контроль за виконання цього рішення покласти на постійну комісію з питань земельних відносин, природокористування, планування території, будівництва, архітектури, охорони пам'яток історичного середовища та благоустрою, з питань комунальної власності, житлово-комунального господарства, енергозбереження та транспорту.

Сільський голова

Ф.Ф.Надь



УКРАЇНА

Великодобронська сільська рада
Ужгородського району Закарпатської області
___ сесія ___ скликання

Р І Ш Е Н Н Я

_____ 2022 року

с.Велика Добронь

№

Про затвердження розміру кошторисної заробітної плати при визначенні вартості будівництва (нового будівництва, реконструкції, реставрації, капітального ремонту, технічного переоснащення) об'єктів, що споруджуються за кошти державного та місцевого бюджетів в 2022 році

Відповідно до наказу Мінрегіону від 20 жовтня 2016 року №281 «Про затвердження Порядку розрахунку розміру кошторисної заробітної плати, який враховується при визначенні вартості будівництва об'єктів» (зі змінами) керуючись Законом України «Про місцеве самоврядування в Україні», Великодобронська сільська рада

ВИРІШИЛА

1. Затвердити розмір кошторисної заробітної плати на 2022 рік при визначенні вартості будівництва (нового будівництва, реконструкції, реставрації, капітального ремонту, технічного переоснащення) об'єктів, що споруджуються за рахунок коштів державного та місцевого бюджетів у розмірі 12500.00 грн, що відповідає середньому розряду складності робіт 3,8.
2. Контроль за виконанням даного рішення покласти на постійну комісію з питань земельних відносин, природокористування, планування територій, будівництва, архітектури, охорони пам'яток, історичного середовища та благоустрою, з питань комунальної власності, житлово-комунального господарства енергозбереження та транспорту.

Великодобронський сільський голова

Федір НАДЬ

ПРОЄКТ
кошторисної
сільської ради

ПРОСЬБА погоджений
сільським головою:

Ф.Ф. Надь



УКРАЇНА

Великодобронська сільська рада
Ужгородського району Закарпатської області
Тринадцята позачергова сесія VIII скликання

РІШЕННЯ

від 28 січня 2022 року
с. Велика Добронь

№

*Про затвердження штатних розписів
закладів загальної середньої та дошкільної
освіти на 2022 рік*

З метою забезпечення ефективної роботи закладів загальної середньої, дошкільної та позашкільної освіти, відповідно до ст.ст. 33, 45 Закону України «Про освіту», ст.45 Закону України «Про загальну середню освіту», п.п. 1, 2 п. 1 Постанови Кабінету Міністрів України від 27.12.2017 року № 1088 «Про затвердження формули розподілу освітньої субвенції між місцевими бюджетами», постановою Кабінету Міністрів України від 11.01.2018 року №22 «Про підвищення оплати праці педагогічних працівників» (зі змінами та доповненнями), класифікатора професій ДК 003:2010, наказів Міністерства освіти і науки від 06.02.2010 № 1205 «Про затвердження типових штатних нормативів закладів загальної середньої освіти» та від 04.11.2010 № 1050 «Про затвердження типових штатних нормативів дошкільних навчальних закладів», наказу Міністерства освіти і науки, молоді та спорту України від 31.10.2012 року № 1230 «Про затвердження Типових штатних нормативів позашкільних навчальних закладів», наказу Міністерства молоді та спорту України від 30.07.2013 року № 37 «Про затвердження типових нормативів дитячо-юнацьких спортивних шкіл», керуючись ст.ст. 25, 59 Закону України «Про місцеве самоврядування в Україні», **Великодобронська сільська рада**

ВИРІШИЛА:

1. Затвердити штатні розписи закладів загальної середньої та дошкільної освіти на 2022 рік:

- 1.1. Великодобронського ліцею Великодобронської сільської ради Ужгородського району Закарпатської області, що додається.
- 1.2. Малодобронського ліцею Великодобронської сільської ради Ужгородського району Закарпатської області, що додається.
- 1.3. Тисаагтелекської гімназії Великодобронської сільської ради Ужгородського району Закарпатської області, що додається.

1.4 Демечівської початкової школи Великодобронської сільської ради Ужгородського району Закарпатської області (шкільний підрозділ), що додається.

1.5. Чомонинської гімназії Великодобронської сільської ради Ужгородського району Закарпатської області, що додається.

1.6. Великодобронського дошкільного навчального закладу (ясла-садок) Великодобронської сільської ради Ужгородського району Закарпатської області, що додається.

1.7. Малодобронського дошкільного навчального закладу (дитячий садок) Великодобронської сільської ради Ужгородського району Закарпатської області, що додається.

1.8. Чомонинського дошкільного навчального закладу Великодобронської сільської ради Ужгородського району Закарпатської області.


1.9 КЗ Мистецька школа Великодобронської сільської ради Ужгородського району закарпатської області, що додається.

2 Встановити, що штатні розписи, затверджені цим рішенням, набирають чинності з 01 лютого 2022 року.

3. Контроль за виконанням рішення покласти на постійні комісії з питань фінансів, бюджету, інвестицій та міжнародного співробітництва та прав людини, законності, депутатської діяльності, етики, регламенту та соціальних та гуманітарних питань

Сільський голова:

Ф.Ф. Надь

ПРОЄКТ погоджений
сільським головою:

Ф.Ф. Надь



УКРАЇНА

Великодобронська сільська рада
Ужгородського району Закарпатської області
Тринадцята позачергова сесія VIII скликання

Р І Ш Е Н Н Я

від 28 січня 2022 року
с. Велика Добронь

№

**Про звіти старост Великодобронської сільської ради
про проведену роботу за 2021 рік.**

Заслухавши звіти старост Великодобронської сільської ради, керуючись «Положенням про старосту», що затверджене на першій сесії восьмого скликання рішенням від 01 грудня 2020 року № 10 та Законом України „Про місцеве самоврядування в Україні”, сільська рада

В И Р І Ш И Л А :

1. Звіти старост Великодобронської сільської ради про проведену роботу за 2021 рік взяти до відома.
2. Старостам:
 - виконувати доручення Великодобронського сільського голови та виконавчого комітету, контролювати дотримання правил використання об'єктів комунальної власності територіальної громади, що розташовані на підвідомчій території;
 - контролювати дотримання на підвідомчій території правил благоустрою;
 - контролювати використання та охорону земель на підвідомчій території.
 - проводити інформування населення підвідомчої території щодо роботи старости.
3. Контроль за виконанням даного рішення покласти на постійну комісію з питань прав людини, законності, депутатської діяльності, етики та регламенту (Раті С.- Г. А.).

Сільський голова:

Ф.Ф. Надь