



У К Р А І Н А
ВЕЛИКОДОБРОНСЬКА СІЛЬСЬКА РАДА
УЖГОРОДСЬКОГО РАЙОНУ ЗАКАРПАТСЬКОЇ ОБЛАСТІ
тридцять дев'ята сесія восьмого скликання

РІШЕННЯ

від 21 березня 2024 року № 734
с. В.Добронь

**Про надання дозволу на внесення
змін до детального плану території
Закарпатського угорського інституту
Ім.Ф.Ракоці**

Відповідно до ст. 31 Закону України "Про місцеве самоврядування в Україні", Закону України "Про регулювання містобудівної діяльності", Постанови КМ України від 25.05.2011 року № 555 "Про затвердження Порядку проведення громадських слухань щодо врахування громадських інтересів під час розроблення проектів містобудівної документації на місцевому рівні", наказу Мінрегіонбуду України від 16.11.2011 року № 290 "Про затвердження Порядку розроблення містобудівної документації", розглянувши заяву гр.Орос І.І., президента Закарпатського угорського інституту ім.Ф.Ракоці, врахувавши пропозицію постійно діючої комісії з питань земельних відносин, природокористування, планування території, будівництва, архітектури, охорони пам'яток історичного середовища та благоустрою, з питань комунальної власності, житлово-комунального господарства, енергозбереження та транспорту, **сільська рада вирішила:**

1. Надати дозвіл Закарпатському угорському інституту ім.Ф.Ракоці м.Берегове, пл.Кошута, код ЄДРПОУ 22112656 на внесення змін до детального плану частини території с.В.Добронь по вул. Роттаг в межах прилеглих вулиць Чонгорська та Ердехіватал, Ужгородського району з метою зміни цільового призначення земельної ділянки площею 0,2500 га, кадастровий номер 2124880900:11:014:0169 з "для будівництва і обслуговування житлового будинку, господарських будівель і споруд" під землею "для будівництва та обслуговування будівель закладів освіти".
2. Закарпатському угорському інституту ім.Ф.Ракоці здійснити фінансування робіт з розроблення містобудівної документації за рахунок власних коштів.
3. Виконавчому комітету Великодобронської сільської ради забезпечити:
 - оприлюднення прийнятого рішення щодо розроблення детального плану території;
 - проведення громадських слухань для розгляду та узагальнення пропозицій громадськості до вищезазначеного проекту;
 - подання завершеного проекту містобудівної документації на затвердження.
4. Контроль за виконанням цього рішення покласти на постійну комісію з питань земельних відносин, природокористування, планування території, будівництва, архітектури, охорони пам'яток історичного середовища та благоустрою, з питань комунальної власності, житлово-комунального господарства, енергозбереження та транспорту.


Сільський голова



Федір Надь

**ЗАКАРПАТСЬКИЙ
УГОРСЬКИЙ ІНСТИТУТ
ІМ. ФЕРЕНЦА РАКОЦІ ІІ**

90202 Україна, м. Берегово,
пл.Кошута №6, А/с: 33.
тел./факс
(031-41)2-34-62, тел.:4-28-29
✉ foiskola@kmf.uz.ua
www.kmf.uz.ua



**II. RÁKÓCZI FERENC
KÁRPÁTALJAI
MAGYAR FŐISKOLA**

90202 Ukrajna, Beregszász,
Kossuth tér 6, Pf.33. tel./fax
(00-380-3141)
2-34-62, tel.: 4-28-29
✉ foiskola@kmf.uz.ua
www.kmf.uz.ua

Ресстр. № 45//2024 від 04.03.2024 року

*На розгляд
земельної
комісії*

Голові В.Добронської сільської ради
п. Надь Ф.Ф.
Закарпатська обл., Ужгородський р-н,
с. В.Добронь, вул. Чонгор, буд. 2

від Закарпатського угорського
інституту ім.Ф.Ракоці ІІ
90200 м. Берегове, пл.Кошута, 6

ЗАЯВА

Прошу Вас надати дозвіл на внесення змін до Детального плану частини території с.В.Добронь по вул.Роттаг в межах прилеглих вулиць Чонгорська та Ердехіватал, Ужгородського району в зв'язку з придбанням земельної ділянки, що розташована у Закарпатській області, с. В.Добронь, вул. Ердехіватал, 21 Ужгородського району, загальною площею 0,2500 га, кадастровий номер земельної ділянки 2124880900:11:014:0169, для зміни цільового призначення земельної ділянки з «для будівництва і обслуговування житлового будинку, господарських будівель, і споруд (присадибна ділянка)» на цільове призначення «для будівництва та обслуговування будівель закладів освіти».

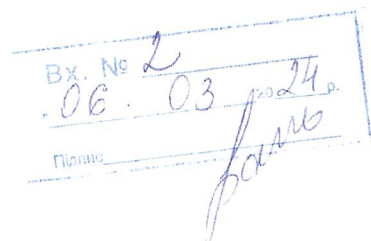
Додаток:

1. Копія Договору купівлі-продажу житлового будинку та земельної ділянки.

Президент




Орос І.І.



Витяг сформував:

Секереш Н.В.

Підпис:



МП



ВИТЯГ

з Державного реєстру речових прав


Індексний номер витягу: 367582713
Дата, час формування: 27.02.2024 15:28:07
Витяг сформовано: Приватний нотаріус Секереш Н.В., Берегівський районний нотаріальний округ, Закарпатська обл.
Підстава формування витягу: заява з реєстраційним номером: 59656437, дата і час реєстрації заяви: 27.02.2024 14:46:20

Актуальна інформація про об'єкт речових прав

Реєстраційний номер об'єкта нерухомого майна: 2339573121248
Тип об'єкта: земельна ділянка
Кадастровий номер: 2124880900:11:014:0169
Опис об'єкта: Площа (га): 0.25

Актуальна інформація про речове право

Номер відомостей про речове право: 53884397
Тип речового права: право власності
Дата, час державної реєстрації: 27.02.2024 14:46:20
Державний реєстратор: приватний нотаріус Секереш Наталія Вікторівна, Берегівський районний нотаріальний округ, Закарпатська обл.
Підстава внесення запису: Рішення про державну реєстрацію прав та їх обтяжень, індексний номер: 71793996 від 27.02.2024 14:47:56, приватний нотаріус Секереш Наталія Вікторівна, Берегівський районний нотаріальний округ, Закарпатська обл.
Документи, подані для державної реєстрації: договір купівлі-продажу, серія та номер: 626, виданий 27.02.2024, видавник: приватний нотаріус Берегівського районного нотаріального округу Секереш Н.В.
Розмір частки: 1
Ціна нерухомого майна, встановлена у договорі: 692951,00
Власники: "ЗАКАРПАТСЬКИЙ УГОРСЬКИЙ ІНСТИТУТ ІМЕНІ ФЕРЕНЦА РАКОЦІ II", код ЄДРПОУ: 22112656, країна реєстрації: Україна, адреса: Україна, Закарпатська обл., Берегівський р., м. Берегове (місто Берегове), площа Кошута (площа Визволення; площа Кошута), будинок 6
Витяг сформував: Секереш Н.В.



Підпис:



МП

