



УКРАЇНА

Великодобронська сільська рада
Ужгородського району Закарпатської області
Десята позачергова сесія VIII скликання

Р І Ш Е Н Н Я

13 жовтня 2021 року
с. Велика Добронь

№ 237

**Про прийняття майна спільної власності
територіальних громад сіл, селищ та міст
Ужгородського району у власність
Великодобронської сільської ради**

Відповідно до Законів України «Про місцеве самоврядування в Україні», «Про передачу об'єктів права державної та комунальної власності» та «Про державну реєстрацію речових прав на нерухоме майно та їх обтяжень», враховуючи рекомендації постійних комісій фінансів, бюджету, планування соціально-економічного розвитку, інвестицій та міжнародного співробітництва, сільська рада

ВИРІШИЛА:

1. Прийняти спільної власності Ужгородської районної ради (код ЄДРПОУ 25435880) у власність Великодобронської сільської ради (код ЄДРПОУ 04349857) нежитлові будівлі, які розташовані за адресами:

1). Демечівська початкова школа Великодобронської сільської ради Ужгородського району Закарпатської області, адреса: с. Демечі, вул. Миру, 2;

2). Тисаагтелекська гімназія Великодобронської сільської ради Ужгородського району Закарпатської області, адреса: с. Тисаагтелек, вул. Головна, 56а (1-й корпус), с. Тисаагтелек, вул. Головна, 10 (2-й корпус);

3). Великодобронський ліцей Великодобронської сільської ради Ужгородського району Закарпатської області, адреса: с. В.Добронь, вул. Малодобронська, 131;

4). Малодобронський ліцей Великодобронської сільської ради Ужгородського району Закарпатської області, адреса: с. Мала Добронь, вул. Кошута, 30.

Разом з об'єктами нежитлових будівель прийняти:

- Інвентаризаційні справи:

№119;

№1333 кн. 6;

№1213 кн. 6;

№1214 кн. 6

- Свідоцтва про право власності:

САЕ №001645;

СТВ 313464;

САС №365184;

САС №365185;

- Державний акт на право користування земельною ділянкою:
ЯЯ №104178;
витяг ЕЕР 487180;
витяг ЕЕО 657650;
витяг 124843392.

2. Затвердити акт приймання-передачі майна спільної власності територіальних громад сіл, селищ та міст Ужгородського району Великодобронській сільській раді Ужгородського району Закарпатської області.

3. Контроль за виконанням цього рішення покласти на постійну комісію з питань фінансів, бюджету, планування соціально-економічного розвитку, інвестицій та міжнародного співробітництва.

Великодобронський сільський голова:



Ф.Ф. Надь

ЗАТВЕРДЖУЮ:

**Великодобронській сільській
голова**



ЗАТВЕРДЖУЮ:

**Голова Ужгородської
районної ради**



Ю.В. Фрінко

**АКТ
ПРИЙМАННЯ-ПЕРЕДАЧІ**

майна спільної власності територіальних громад сіл, селищ та міст
Ужгородського району Великодобронській сільській раді Ужгородського
району Закарпатської області
(найменування об'єкта передачі)

«01» 09 2021 р.

Комісія, створена відповідно до рішення сесії Ужгородської районної ради від 18.06.2021 року №136, у складі:

ГОЛОВИ КОМІСІЇ:

Шелельо Віктора Борисовича, заступника начальника відділу комунальної власності виконавчого апарату Ужгородської районної ради;

ЧЛЕНІВ КОМІСІЇ:

Михайлишиної Маріанни Іванівни, начальника відділу освіти Ужгородської райдержадміністрації;

Кантора Йозефа Йосиповича, начальника відділу освіти Великодобронської сільської ради.

Склали цей акт про наступне:

Ужгородська районна рада (код ЄДРПОУ 25435880) передає, а Великодобронська сільська рада (код ЄДРПОУ 04349857) приймає нежитлові будівлі:

1. Демечівська початкова школа Великодобронської сільської ради Ужгородського району Закарпатської області, адреса: с. Демечі, вул. Миру, 2;
2. Тисаагтелекська гімназія Великодобронської сільської ради Ужгородського району Закарпатської області, адреса: с. Тисаагтелек, вул. Головна, 56а (1-й корпус), с. Тисаагтелек, вул. Головна, 10 (2-й корпус);
3. Великодобронський ліцей Великодобронської сільської ради Ужгородського району Закарпатської області, адреса: с. В.Добронь, вул. Малодобронська, 131;
4. Малодобронський ліцей Великодобронської сільської ради Ужгородського району Закарпатської області, адреса: с. Мала Добронь, вул. Кошута, 30.

Разом з об'єктами нежитлових будівель передається:

- Інвентаризаційні справи:
 - №119;
 - №1333 кн. 6;
 - №1213 кн. 6;
 - №1214 кн. 6
- Свідоцтва про право власності:
 - САЕ №001645;
 - СТВ 313464;
 - САС №365184;
 - САС №365185;
- Державний акт на право користування земельною ділянкою:
 - ЯЯ №104178;
 - витяг ЕЕР 487180;
 - витяг ЕЕО 657650;
 - витяг 124843392.

Цей акт складено українською мовою в двох автентичних примірниках, по одному для кожної із сторін.

Додатки на 91 аркушах.

Голова комісії:  Шелельо В.Б.

Члени комісії:  Михайлишина М.І.

 Кантор Й.Й.

СВІДОЦТВО

ПРО ПРАВО ВЛАСНОСТІ

на нерухоме майно

Індексний номер: 48009217

19.11.2015

Відомості про об'єкт нерухомого майна

Об'єкт нерухомого майна: будівля, школи
Адреса об'єкта: Закарпатська обл., Ужгородський р., с. Велика Добронь, вулиця Малодобронська, будинок 131

Відомості про складові частини об'єкта нерухомого майна

Номер, літера: літ.АА'
Тип складової частини: школа
Відомості про складову частину: Загальна площа: 4375,8 кв.м

Номер, літера: літ.Б
Тип складової частини: майстерня

Номер, літера: літ.К
Тип складової частини: майстерня

Номер, літера: літ.В
Тип складової частини: сарай

Номер, літера: літ.Г
Тип складової частини: сарай

Номер, літера: літ.Ж
Тип складової частини: сарай

Номер, літера: літ.З
Тип складової частини: вбиральня

Номер, літера: літ.Л



СТВ 313464

Тип складової частини: котельня

Номер, літера: літ.М

Тип складової частини: склад

Номер, літера: літ.Н

Тип складової частини: котельня

Номер, літера: I

Тип складової частини: вимощенн

Номер, літера: № 1-11

Тип складової частини: Огорожа

Відомості про право власності

Форма власності: комунальна


Розмір частки: 1

Власник(и): **Ужгородська районна рада**, код ЄДРПОУ: 25435880, адреса: Закарпатська обл., м. Ужгород, вулиця Загорська, будинок 10

Орган державної реєстрації прав: Ужгородське міськрайонне управління юстиції

Державний реєстратор: Мага Тетяна Василівна

Підпис:

A handwritten signature in black ink is written over a circular official stamp. The signature is a cursive-style name. The stamp is partially obscured by the signature and a horizontal line drawn across it.



ВИТЯГ

з Державного реєстру речових прав на нерухоме майно про реєстрацію права власності

Індексний номер витягу: 52496713
Дата, час формування: 02.02.2016 17:30:14
Витяг надав: Ужгородське міськрайонне управління юстиції
Підстава надання витягу: заява з реєстраційним номером: 15434121, дата і час реєстрації заяви: 01.02.2016 08:27:47, заявник: Німець Андрій Степанович (уповноважена особа)

Актуальна інформація про державну реєстрацію права власності

Номер запису про право власності: 12133691

Дата, час державної реєстрації: 18.11.2015 11:56:55
Державний реєстратор: Мага Тетяна Василівна, Ужгородське міськрайонне управління юстиції
Підстава виникнення права власності: свідоцтво про право власності, серія та номер: 48009217, виданий 19.11.2015, видавник: державний реєстратор Мага Т.В.
Підстава внесення запису: Рішення про державну реєстрацію прав та їх обтяжень (з відкриттям розділу), індексний номер: 26273081 від 19.11.2015 09:51:09
Форма власності: комунальна
Розмір частки: 1
Власники: Ужгородська районна рада, код ЄДРПОУ: 25435880, адреса: Закарпатська обл., м. Ужгород, вулиця Загорська, будинок 10

Відомості про об'єкт нерухомого майна

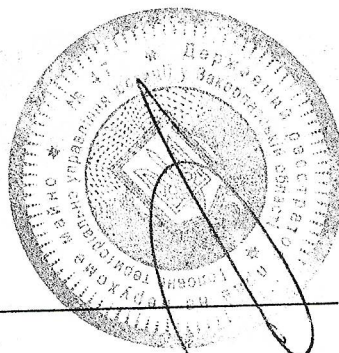
Реєстраційний номер об'єкта нерухомого майна: 781455321248

Об'єкт нерухомого майна: будівля, школи
Адреса: Закарпатська обл., Ужгородський р., с. Велика Добронь, вулиця Малодобронська, будинок 131

Відомості про складові частини об'єкта нерухомого майна

Номер, літера: літ.АА'
Об'єкт нерухомого майна: школа
Загальна площа: 4375,8 кв.м
Номер, літера: літ.Б

Об'єкт нерухомого майна:	майстерня
Номер, літера:	літ.К
Об'єкт нерухомого майна:	майстерня
Номер, літера:	літ.В
Об'єкт нерухомого майна:	сарай
Номер, літера:	літ.Г
Об'єкт нерухомого майна:	сарай
Номер, літера:	літ.Ж
Об'єкт нерухомого майна:	сарай
Номер, літера:	літ.З
Об'єкт нерухомого майна:	вбиральня
Номер, літера:	літ.Л
Об'єкт нерухомого майна:	котельня
Номер, літера:	літ.М
Об'єкт нерухомого майна:	склад
Номер, літера:	літ.Н
Об'єкт нерухомого майна:	котельня
Номер, літера:	I
Об'єкт нерухомого майна:	вимощенн
Номер, літера:	№ 1-11
Об'єкт нерухомого майна:	Огорожа
Витяг сформував:	Мага Т.В.
Державний реєстратор:	Мага Т.В.
Підпис:	



ВІСНИК

**з Державного реєстру речових прав на нерухоме майно
про реєстрацію іншого речового права**

Індексний номер витягу: 31809539
Дата, час формування: 27.12.2014 15:53:06
Витяг надав: Реєстраційна служба Ужгородського міськрайонного управління юстиції Закарпатської області
Підстава надання витягу: заява з реєстраційним номером: 9615516, дата і час реєстрації заяви: 25.12.2014 13:08:14, заявник: Шураєва Євгенія Федорівна (уповноважена особа)

Актуальна інформація про державну реєстрацію іншого речового права

Номер запису про інше речове право: 8284543

Дата, час державної реєстрації: 25.12.2014 13:08:14
Державний реєстратор: Сіденко Олександр Григорович, Реєстраційна служба Ужгородського міськрайонного управління юстиції Закарпатської області
Підстава виникнення іншого речового права: рішення виконавчого комітету місцевої Ради депутатів, серія та номер: 410, виданий 05.12.2014, видавник: Великодобронська сільська рада Ужгородського району Закарпатської області
Підстава внесення запису: Рішення про державну реєстрацію прав та їх обтяжень, індексний номер: 18417209 від 27.12.2014 15:47:45
Вид іншого речового права: право постійного користування земельною ділянкою
Відомості про суб'єкта іншого речового права: **Правокористувач: Ужгородська районна рада**, код ЄДРПОУ: 25435880, адреса: 88000, Закарпатська обл., м. Ужгород, вулиця Загорська, будинок 10

власник: Великодобронська сільська рада Ужгородського району Закарпатської області, код ЄДРПОУ: 04349857, адреса: 89463, Закарпатська обл., Ужгородський р., с. Велика Добронь, вулиця Чонгорська, будинок 2

Відомості про об'єкт іншого речового права

Опис об'єкта іншого речового права: земельна ділянка площею 2,3800 га.

Відомості про об'єкт нерухомого майна

Реєстраційний номер об'єкта нерухомого майна: 542429521248



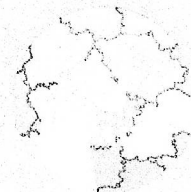
ЕЕР 487180

Об'єкт нерухомого майна: земельна ділянка
Адреса: Закарпатська обл., Ужгородський р., с. Велика Добронь, вулиця Малодобронська, земельна ділянка 131
Кадастровий номер: 2124880900:11:012:0007
Цільове призначення: для будівництва та обслуговування будівель закладів освіти
Витяг сформував: Сіденко О.Г.
Державний реєстратор: Сіденко О.Г.
Підпис: _____





СВІДОЦТВО про право власності



НА НЕРУХОМЕ МАЙНО

Закарпатська обл., Ужгородський р., с. Мала Добронь

18.10.2010

Виконавчий комітет Малодобронської сільської ради Ужгородського району Закарпатської області

Тип об'єкта: комплекс, загальноосвітня школа I-III ступенів
Адреса об'єкта: Закарпатська обл., Ужгородський р., с. Мала Добронь, вулиця Кошута, будинок 30

Власники	Форма власності	Частка
Територіальна громада селища та сіл Ужгородського району в особі Ужгородської районної ради Закарпатської області	комунальна	1/1

Опис об'єкта:

- школа, А'А''А'''А''''', загальна площа 1886,70 кв.м., сто одне приміщення;
- котельня, В, загальна площа 33,00 кв.м., три приміщення;
- насосна, В, загальна площа 7,50 кв.м., одне приміщення;
- будівля очисних споруд, Г;
- огорожа, №1-5;
- споруда (башта Рожновського), І;
- споруда (моцення), ІІ;

Підстава: Рішення виконавчого комітету Малодобронської сільської ради Ужгородського району Закарпатської області

Дата: 23.04.2009

Номер: 15

Сільський голова

Б.В.Ембер



Серія 001645 UA UA UA

ПРО ДЕРЖАВНУ РЕЕСТРАЦІЮ ПРАВ

Ужгородське районне комунальне підприємство (бюро) технічної інвентаризації та реєстрації
права власності на об'єкти нерухомого майна

Номер витягу: 27699580
Дата: 20.10.2010
Реєстраційний номер: 31789778
Тип об'єкта: комплекс, загальноосвітня школа I-III ступенів
Адреса об'єкта: Закарпатська обл., Ужгородський р., с. Мала
Добронь, вулиця Кошута, будинок 30
Номер запису: 1333 в книзі: 6
Тип речового права: право власності

Власники	Підстава виникнення права власності	Форма власності	Частка
Територіальна громада селища та сіл Ужгородського району в особі Ужгородської районної ради Закарпатської області	свідцтво про право власності / САЕ №001645 / 18.10.2010 / Виконавчий комітет Малодобронської сільської ради Ужгородського району Закарпатської області	комунальна	1/1



Дата прийняття рішення про державну реєстрацію: 20.10.2010

Реєстратор:

Муругова А.С.

Директор:

Федак Р.Ю.



Серія: СХ № 173842 UA UA



ДЕРЖАВНИЙ АКТ
на право постійного користування земельною ділянкою

Серія ЯЯ №104008 UA UA

Державний акт на право постійного користування земельною ділянкою видано
Відділу освіти та у справах національностей Ужгородської районної державної адміністрації
(назва юридичної особи та

Закарпатська область, м. Ужгород, вул. Волошина, буд. 35
(її місцезнаходження – адреса)

і на підставі рішення органу державної влади або органу місцевого самоврядування
рішення 9 сесії 5 скликання Малодоброньської сільської ради
(назва органу, дата і номер рішення)
від 07.09.2007 р.

є постійним користувачем земельної ділянки площею **0,5600 га**
(гектарів або кв. метрів)
у межах згідно з планом.

Земельна ділянка розташована **в с. Мала Добронь**
(адреса – вулиця, населений пункт)
Ужгородський район, Закарпатська область
(район, область)

Цільове призначення (використання) земельної ділянки
для будівництва школи. Код цільового використання 1.12.3.

Державний акт складено у двох примірниках, перший з яких передано постійному користувачу земельної ділянки, другий зберігається у

управлінні Держкомзему в Ужгородському районі
(назва державного органу земельних ресурсів)

Акт зареєстровано в Книзі записів реєстрації державних актів на право власності на землю та на право постійного користування землею, договорів оренди землі за № **УжДРРЗРДП-0308071000001**



Голова **Малодоброньської сільської ради**
(назва місцевої державної адміністрації або органу місцевого самоврядування)

(підпис)

Ембер Б.Б.
(прізвище)

Начальник **управління Держкомзему в Ужгородському районі**
(назва державного органу земельних ресурсів)


(підпис)

Попович М.В.
(прізвище)

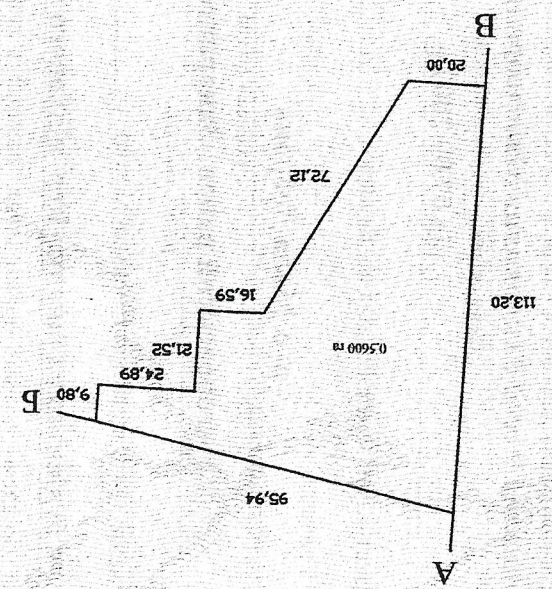
13 листопада 2007 р.
(Постанова Кабінету Міністрів України від 02.04.2002 р. № 449 "Про затвердження форм державного акта на право власності на земельну ділянку та державного акта на право постійного користування земельною ділянкою")

План меж земельної ділянки

Кадастровий номер
земельної ділянки
21 248 839 01:00:003:0200



- ОПИС МЕЖ**
- А до Б землі гр. Дойко О.
 - Б до В землі запасу сільської ради
 - В до А землі загального користування
 - Г _____



Масштаб 1: 2 000



Начальник В Ужгородському районі
управління (відділу) земельних ресурсів

МП

(підпис)

Попович М.В.
(прізвище)



ДЕРЖАВНИЙ АКТ

на право постійного користування земельною ділянкою

Серія ЯЯ №104178



Державний акт на право постійного користування земельною ділянкою видано

ВІДДІЛ ОСВІТИ ТА У СПРАВАХ НАЦІОНАЛЬНОСТЕЙ

(назва юридичної особи та

УЖГОРОДСЬКОЇ РАЙОННОЇ ДЕРЖАВНОЇ АДМІНІСТРАЦІЇ

її місцезнаходження – адреса)

м. Ужгород, вул. Волошина, 35

і на підставі рішення органу державної влади або органу місцевого самоврядування

Рішення 18 сесії 5 скликання Малодобронської сільської ради

(назва органу, дата і номер рішення)

від 28 вересня 2009 року

є постійним користувачем земельної ділянки площею **0,4309 га**

(гектарів або кв. метрів)

у межах згідно з планом.

Земельна ділянка розташована **вул. Кошута, 30 с. М. Добронь**

(адреса – вулиця, населений пункт,

Ужгородського району Закарпатської області

район, область)

Цільове призначення (використання) земельної ділянки **землі освіти**

(школа)

Державний акт складено у двох примірниках, перший з яких передано постійному

користувачу земельної ділянки, другий зберігається у **управлінні Держкомзему**

в Ужгородському районі Закарпатської області

(назва державного органу земельних ресурсів)

Акт зареєстровано в Книзі записів реєстрації державних актів на право власності на землю

та на право постійного користування землею, договорів оренди землі за № **030923600001**

Голова **Малодобронської сільської ради**

(назва місцевої державної адміністрації або органу місцевого самоврядування)

МП

(підпис)

Б.Б. Ембер

(прізвище)

Начальник **управління Держкомзему в Ужгородському районі Закарпатської області**

(назва державного органу земельних ресурсів)

(підпис)

М.В. Попович

(прізвище)

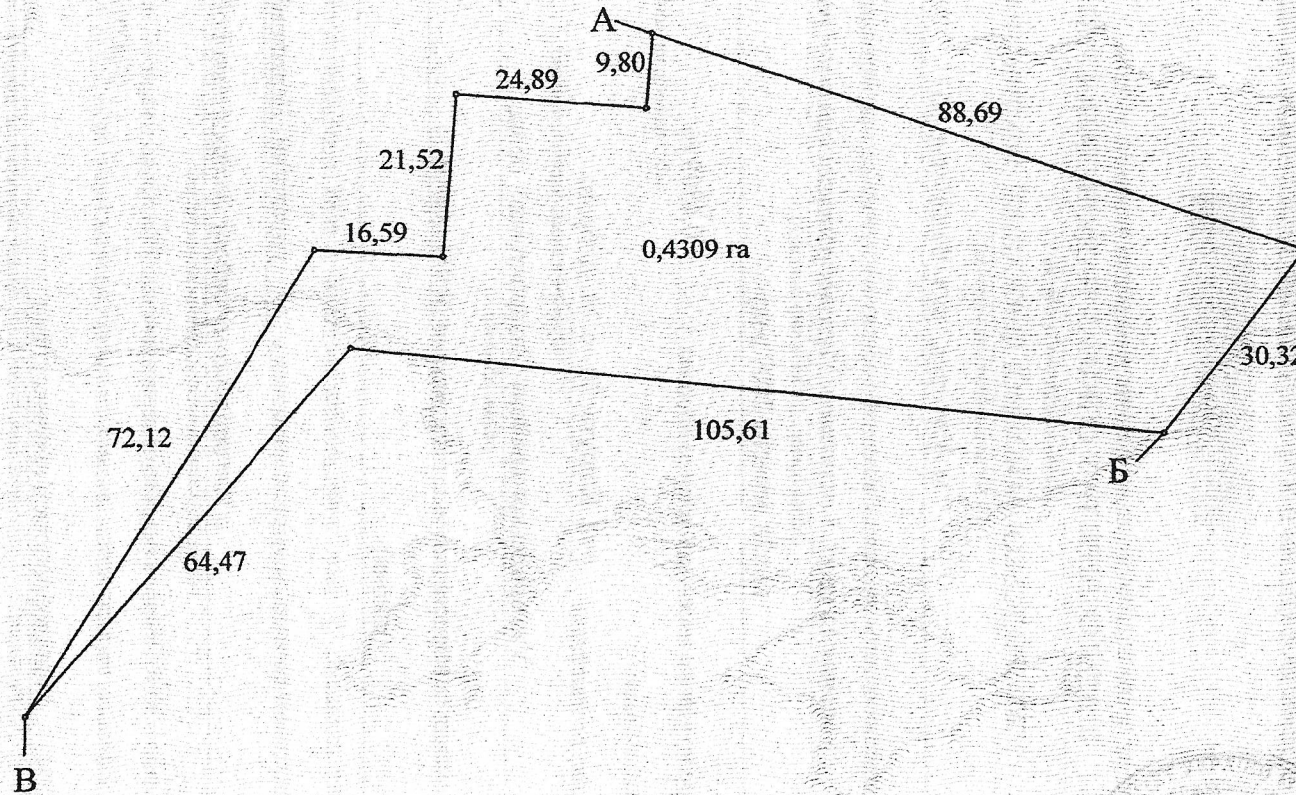
30 вересня 2009

(Постанова Кабінету Міністрів України від 02.04.2002 р. № 449 "Про затвердження форм державного акта на право власності на земельну ділянку та державного акта на право постійного користування земельною ділянкою")

План меж земельної ділянки

Кадастровий номер
земельної ділянки

2124883901.01.003.0100



ОПИС МЕЖ

А до Б землі загального користування

Б до В землі запасу (стадіон)

В до А землі відділу освіти

Г

Начальник Держкомзему в Ужгородському р-ні
управління (відділу) земельних ресурсів

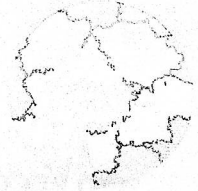
МП

М.В. Попович
(прізвище)

Масштаб 1:1000



СВІДОЦТВО
про право власності
НА НЕРУХОМЕ МАЙНО



Закарпатська обл., Ужгородський р., с. Тисаагтелек

09.09.2009

**Виконавчий комітет Тисаагтелекської сільської ради
Ужгородського району Закарпатської області**

Тип об'єкта: комплекс, загальноосвітня школа I-II ступенів (1-й корпус)
Адреса об'єкта: Закарпатська обл., Ужгородський р., с. Тисаагтелек, вул. Головна (вул. Леніна), буд. 56 а

Власники	Форма власності	Частка
Територіальна громада селища та сіл Ужгородського району в особі Ужгородської районної ради Закарпатської області	комунальна	1/1

Опис об'єкта:

Літера А - одинадцять приміщень. Літера Б - одне приміщення. Літера В - два приміщення. Літера Г - одне приміщення.; загальноосвітня школа, А, 237,5 кв.м.; сарай, Б, 47,0 кв.м.; вбиральня, В, 13,6 кв.м.; котельня, Г, 8,7 кв.м.; огорожа, № ; тротуар, І; колодязь питний, ІІ;

Підстава: Рішення виконавчого комітету Тисаагтелекської сільської ради Ужгородського району Закарпатської області

Дата: 24.03.2009

Номер: 10

Сільський голова



Й.Г.Бадо

Серія

№ 305184

UA
UA
UA

ПРО РЕЄСТРАЦІЮ ПРАВА ВЛАСНОСТІ НА НЕРУХОМОМЕ МАЙНО

Ужгородське районне комунальне підприємство (бюро) технічної інвентаризації та реєстрації права власності на об'єкти нерухомого майна

Номер витягу: 24006680

Дата: 01.10.2009

Реєстраційний номер: 28230325

Тип об'єкта: комплекс, загальноосвітня школа I-II ступенів (1-й корпус)

Адреса об'єкта: Закарпатська обл., Ужгородський р., с. Тисаагтелек, вул. Головна (вул. Леніна), буд. 56 а

Номер запису: 1213 в книзі: 6

Власники	Підстава виникнення права власності	Форма власності	Частка
Територіальна громада селища та сіл Ужгородського району в особі Ужгородської районної ради Закарпатської області	свідоцтво про право власності / САС № 365184 / 09.09.2009 / Виконавчий комітет Тисаагтелекської сільської ради Ужгородського району Закарпатської області	комунальна	1/1


Дата прийняття рішення про реєстрацію права власності: 01.10.2009

Директор:

Федак Р.Ю.

Реєстратор:

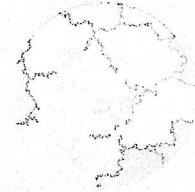
Боднарчук М.С.



Серія

24006680

СВІДОЦТВО
про право власності
НА НЕРУХОМЕ МАЙНО



Закарпатська обл., Ужгородський р., с. Тисаагтелек

09.09.2009

**Виконавчий комітет Тисаагтелекської сільської ради
Ужгородського району Закарпатської області**

Тип об'єкта: нежитлова будівля, загальноосвітня школа I-II ступенів (2-й корпус)
Адреса об'єкта: Закарпатська обл., Ужгородський р., с. Тисаагтелек, вул. Головна (вул. Леніна), буд. 10

Власники	Форма власності	Частка
Територіальна громада селища та сіл Ужгородського району в особі Ужгородської районної ради Закарпатської області	комунальна	1/1

Опис об'єкта:

Літера А - сім приміщень. Літера Б - два приміщення.; загальноосвітня школа, А, 148,5 кв.м.; вбиральня, Б, 14,4 кв.м.; огорожа, №1-2 ; тротуар, І;

Підстава: Рішення виконавчого комітету Тисаагтелекської сільської ради Ужгородського району Закарпатської області

Дата: 24.03.2009


Номер: 10

Сільський голова



Й.Г.Бадо

Серія **АЛ** № **365185**


ПРО РЕЄСТРАЦІЮ ПРАВА ВЛАСНОСТІ НА НЕРУХОМЕ МАЙНО

**Ужгородське районне комунальне підприємство (бюро) технічної інвентаризації та
реєстрації права власності на об'єкти нерухомого майна**

Номер витягу: 24007934

Дата: 01.10.2009

Реєстраційний номер: 28231499

Тип об'єкта: нежитлова будівля, загальноосвітня школа I-II ступенів (2-й корпус)

Адреса об'єкта: Закарпатська обл., Ужгородський р., с. Тисаагтелек, вул. Головна (вул. Леніна), буд. 10

Номер запису: 1214 **в книзі:** 6

Власники	Підстава виникнення права власності	Форма власності	Частка
Територіальна громада селища та сіл Ужгородського району в особі Ужгородської районної ради Закарпатської області	свідоцтво про право власності / САС № 365185 / 09.09.2009 / Виконавчий комітет Тисаагтелекської сільської ради Ужгородського району Закарпатської області	комунальна	1/1

Дата прийняття рішення про реєстрацію права власності: 01.10.2009

Директор:

Федак Р.Ю.


Реєстратор:

Боднарчук М.



Серія

№ 28715/1



ВИТЯГ

з Державного реєстру речових прав на нерухоме майно про реєстрацію іншого речового права

Індексний номер витягу: 34101938
Дата, час формування: 24.02.2015 17:51:33
Витяг надав: Реєстраційна служба Ужгородського міськрайонного управління юстиції Закарпатської області
Підстава надання витягу: заява з реєстраційним номером: 10349736, дата і час реєстрації заяви: 24.02.2015 14:24:25, заявник: Ужгородська районна рада

Актуальна інформація про державну реєстрацію іншого речового права

Номер запису про інше речове право: 8845673

Дата, час державної реєстрації: 24.02.2015 14:24:25
Державний реєстратор: Мандзюк Тетяна Олександрівна, Реєстраційна служба Ужгородського міськрайонного управління юстиції Закарпатської області
Підстава виникнення іншого речового права: рішення тридцять четвертої сесії третього скликання, серія та номер: 19, виданий 19.12.2014, видавник: Тисаагтелекська сільська рада
Підстава внесення запису: Рішення про державну реєстрацію прав та їх обтяжень, індексний номер: 19586293 від 24.02.2015 17:35:46
Вид іншого речового права: право постійного користування земельною ділянкою
Зміст, характеристика іншого речового права: право постійного користування земельною ділянкою
Відомості про суб'єкта іншого речового права: **Правокористувач: Ужгородська районна рада, код ЄДРПОУ: 25435880, адреса: 88000, Закарпатська обл., м. Ужгород, вулиця Загорська, будинок 10**

особа, яка передає право: Тисаагтелекська сільська рада Ужгородського району Закарпатської області, Територіальна громада, код ЄДРПОУ: 26464760, адреса: 89464, Закарпатська обл., Ужгородський р., с. Тисаагтелек, вулиця Головна, будинок 56

Відомості про об'єкт іншого речового права

Опис об'єкта іншого речового права: земельна ділянка, площею 0,2500 га



EEO 657650

Відомості про об'єкт нерухомого майна

Реєстраційний номер об'єкта нерухомого майна: 582453821248

Об'єкт нерухомого майна: земельна ділянка

Адреса: Закарпатська обл., Ужгородський р., с. Тисаагтелек, вулиця Головна, будинок 10

Кадастровий номер: 2124887000:11:012:0004

Цільове призначення: для будівництва та обслуговування будівель закладів освіти

Витяг сформував: Мандзюк Т.О.

Державний реєстратор: Мандзюк Т.О.

Підпис:



ВИТЯГ

з Державного реєстру речових прав на нерухоме майно про реєстрацію іншого речового права

Індексний номер витягу: 124843392
Дата, час формування: 22.05.2018 15:15:24
Витяг сформовано: Сіка Людмила Анатоліївна, Ужгородська районна державна адміністрація Закарпатської області, Закарпатська обл.
Підстава формування витягу: заява з реєстраційним номером: 28221934, дата і час реєстрації заяви: 16.05.2018 15:39:56, заявник: Барчан Ігорь Валентинович (уповноважена особа)

Актуальна інформація про об'єкт нерухомого майна

Реєстраційний номер об'єкта нерухомого майна: 1558583521248
Об'єкт нерухомого майна: земельна ділянка
Кадастровий номер: 2124887000:11:010:0005
Опис об'єкта: Площа (га): 0.164, Дата державної реєстрації земельної ділянки: 10.12.2014, орган, що здійснив державну реєстрацію земельної ділянки: Управління Держземагенства в Ужгородському районі
Цільове призначення: для будівництва та обслуговування будівель закладів освіти
Адреса: Закарпатська обл., Ужгородський р., с. Тисаагтелек, вулиця Головна (вулиця Леніна), земельна ділянка 56а

Актуальна інформація про державну реєстрацію іншого речового права

Номер запису про інше речове право: 26263768

Дата, час державної реєстрації: 16.05.2018 15:39:56
Державний реєстратор: Сіка Людмила Анатоліївна, Ужгородська районна державна адміністрація Закарпатської області, Закарпатська обл.
Підстава виникнення іншого речового права: рішення органу місцевого самоврядування, про затвердження проекту землеустрою щодо відведення земельної ділянки в постійне користування, серія та номер: 19, виданий 19.12.2014, видавник: Тисаагтелекська сільська рада Ужгородського району
Підстава внесення запису: Рішення про державну реєстрацію прав та їх обтяжень (з відкриттям розділу), індексний номер: 41221520 від 22.05.2018 15:00:15, Сіка Людмила Анатоліївна, Ужгородська районна державна адміністрація Закарпатської області, Закарпатська обл.
Вид іншого речового права: право постійного користування земельною ділянкою
Відомості про суб'єкта іншого речового права: Правокористувач: УЖГОРОДСЬКА РАЙОННА РАДА, код ЄДРПОУ: 25435880, країна реєстрації: Україна, адреса: Україна, 88000, Закарпатська обл., місто Ужгород, ВУЛИЦЯ ЗАГОРСЬКА, будинок 10
Особа, яка передає право: Тисаагтелекська сільська рада Ужгородського району Закарпатської області, код ЄДРПОУ: 26464760, країна реєстрації: Україна, адреса: Україна, 89464,



Закарпатська обл., Ужгородський р., с. Тисаагтелек, вулиця
(вулиця Леніна), будинок 56


Опис об'єкта іншого
речового права:

земельна ділянка загальною площею 0,1640 га.

Витяг сформував:

Сіка Л.А.

Підпис:



ВИТЯГ

з Державного реєстру речових прав на нерухоме майно про реєстрацію права власності

Індексний номер витягу: 124843716
Дата, час формування: 22.05.2018 15:16:23
Витяг сформовано: Сіка Людмила Анатоліївна, Ужгородська районна державна адміністрація Закарпатської області, Закарпатська обл.
Підстава формування витягу: заява з реєстраційним номером: 28221934, дата і час реєстрації заяви: 16.05.2018 15:39:56, заявник: Барчан Ігорь Валентинович (уповноважена особа)

Актуальна інформація про об'єкт нерухомого майна

Реєстраційний номер об'єкта нерухомого майна: 1558583521248
Об'єкт нерухомого майна: земельна ділянка
Кадастровий номер: 2124887000:11:010:0005
Опис об'єкта: Площа (га): 0.164, Дата державної реєстрації земельної ділянки: 10.12.2014, орган, що здійснив державну реєстрацію земельної ділянки: Управління Держземагенства в Ужгородському районі
Цільове призначення: для будівництва та обслуговування будівель закладів освіти
Адреса: Закарпатська обл., Ужгородський р., с. Тисаагтелек, вулиця Головна (вулиця Леніна), земельна ділянка 56а

Актуальна інформація про право власності

Номер запису про право власності: 26263624
Дата, час державної реєстрації: 16.05.2018 15:39:56
Державний реєстратор: Сіка Людмила Анатоліївна, Ужгородська районна державна адміністрація Закарпатської області, Закарпатська обл.
Підстава виникнення права власності: Закон України «Про внесення змін до деяких законодавчих актів України щодо розмежування земель державної та комунальної власності», серія та номер: № 5245-VI, виданий 06.09.2012, видавник: Верховна рада України
Підстава внесення запису: Рішення про державну реєстрацію прав та їх обтяжень (з відкриттям розділу), індексний номер: 41221520 від 22.05.2018 15:00:15, Сіка Людмила Анатоліївна, Ужгородська районна державна адміністрація Закарпатської області, Закарпатська обл.
Форма власності: комунальна
Розмір частки: 1
Власники: Тисаагтелецька сільська рада Ужгородського району Закарпатської області, код ЄДРПОУ: 26464760, країна реєстрації: Україна, адреса:



Україна, 89464, Закарпатська обл., Ужгородський р., с. Тисаагтелек,
вулиця Головна (вулиця Леніна), будинок 56

Витяг сформував:

Сіка Л.А.

Підпис:

