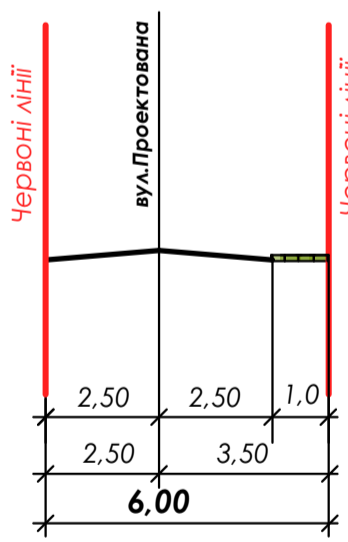
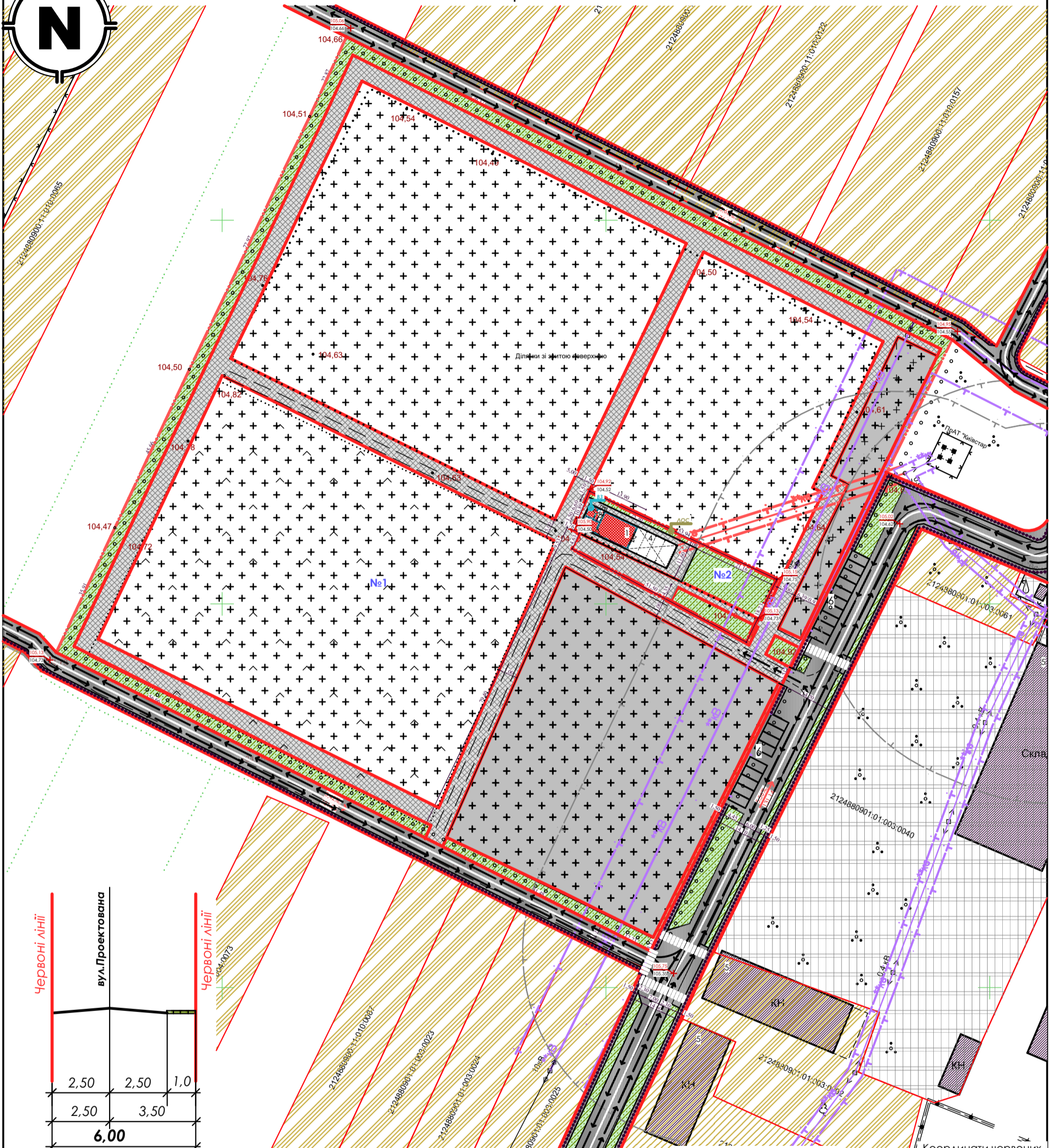
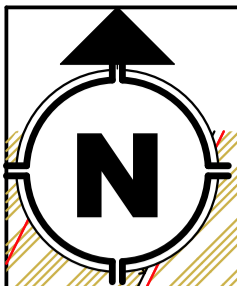
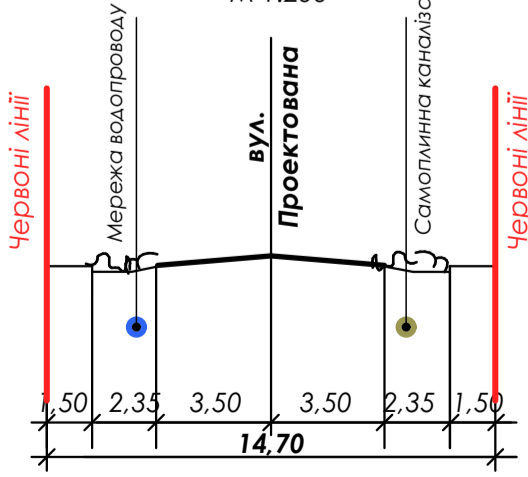


# Схема інженерної підготовки, благоустрою території та вертикального планування та червоні лінії М1:1000



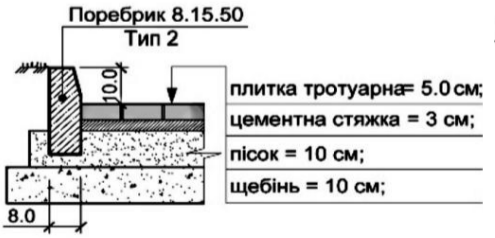
ПОПЕРЕЧНИЙ ПРОФІЛЬ ВУЛИЦІ  
М 1:200



Умовні позначення

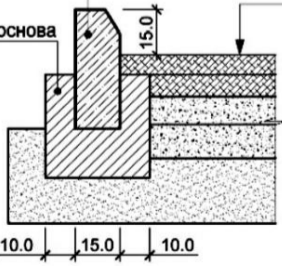
+	000.00	000.00	проектвана відмітка ; існуюча відмітка	
<	0.0%	>	00.00	проектваний ухил (проміле); довжина ділянки (м).

Конструкція доріг і проїздів:



плитка тротуарна= 5.0 см;  
цементна стяжка = 3 см;  
пісок = 10 см;  
щебінь = 10 см;

Конструкція тротуарів:



покриття з гарячого, щільного, дрібнозернистого асфальтобетону ІІ марки = 5 см;  
крупнозернистий, щільний асфальтобетон = 6 см;  
щебінь оброблений в'язким бітумом = 8 см;  
щебінь(фракційний40-70мм) = 12см;  
пісок крупний = 25 см;

Координати червоних ліній ділянки 2

№	X	Y
1	5357819	1216693
2	5357819	1216691
3	5357829	1216696
4	5357806	1216745
5	5357790	1216737
6	5357814	1216691
1	5357819	1216693

Зм.	Аркуші № док.	Підпис	Дата
Архітектор	Радзівовська Л.О.		
Сертифікат:	серія АА №001433		
Інженнер-землевпорядник	Ференц І. Я.		
Сертифікат:	серія АА №001433		

Замовник: Великодоброньська сільська рада;		
Детальний план території для розміщення будинку ритуальних послуг на території діючого кладовища по вул. Малом в с. Велика Добронь.		
Детальний план території	Стадія	Аркуші
	ДПТ	04
Схема інженерної підготовки, благоустрою території та вертикального планування та червоні лінії М1:1000	Аркуші	Аркушів
		04
Кваліфікаційний сертифікат: серія АА № 001433		